



Daten von OpenStreetMap - Veröffentlicht unter CC-BY-SA 2.0

Linie 1

2019/20
gültig ab 9. Dezember 2018

- ZOB
- Markgrafenstraße
- Moltkestraße
- Kandelstraße
- Berufsschule
- Geyer-zu-Lauf-Straße
- Lindenweg/ZfP (Umsteigemöglichkeit zu Linie 5)
- Carl-Helbing-Straße
- Wiesenstraße
- Kollmarsreuter Straße
- Schillerstraße
- Herderweg
- Blumenstraße
- Im Grün
- Fliederweg
- Dammweg
- Am Schießrain
- ZOB



ZOB · Berufsschule · Wiesenstraße · Am Schießrain · ZOB

AST

Informationen zum **AST**

Wo bestelle ich das Anruf-Sammel-Taxi (AST)? Das AST kann unter der Telefonnummer 07821/99 60 77 0 bestellt werden.

Was muss ich bei der Bestellung beachten? Geben Sie bitte Ihre Fahrtwünsche an: Tag, Uhrzeit (siehe Fahrplan), Abfahrt- und Zielhaltestelle, sowie Anzahl der Fahrgäste.

Wo fährt das AST ab? Die Haltestelle befindet sich am Zentralen Omnibusbahnhof (ZOB) am Bussteig 1.

Kann ich umsteigen? Beim Umsteigen innerhalb des AST ist kein neuer Fahrschein notwendig, da die Fahrtrichtung beibehalten wird. Es ist jedoch ein neuer Zuschlag zu zahlen.

Auftraggeber des Stadtbusverkehrs:



Betreiber des Stadtbusverkehrs:



Was ist neu in 2019?

- **Samstag:** Kleine Anpassungen zur Anbindung an Linie 9.
- **Sonntag:** Kleine Anpassungen zur Anbindung an Linie 9, zusätzliche Fahrten um 16:10 Uhr und 17:22 Uhr.
- **Samstag und Sonntag:** Geänderte Abfahrtszeit um 18:10 Uhr zur Anbindung an die Bahn.

Weitere Informationen:
www.stadtbus-em.de



Stadtbus Preise

Einzelfahrschein Stufe 1

Erwachsene	2,30 €
Kinder	1,40 €

2x4 Fahrtenkarte Stufe 1

Erwachsene	16,60 €
Kinder	10,10 €

Die Fahrscheine des RVF sind im Stadtbus gültig. Fahrkarten des DB-Fernverkehrs besitzen in den Stadtbusen keine Gültigkeit.

RVF Preise

Übertragbare Regio-Monatskarte

Erwachsene	60,00 €
------------------	---------













Regio-24-Karte

Erwachsener und max. 4 Kinder	6,40 €
5 Personen-Karte	12,80 €

AST Anruf-Sammel-Taxi

Fährt nach dem Linienzeitplan. Die Anmeldung muss 30 Minuten vor der gewünschten Fahrt erfolgen. In der Regel wird ein Zuschlag von 2,00 € erhoben.

Anmeldung unter: 07821/99 60 77 0

		Montag - Freitag																																	
Hinweise		 AST AST AST AST AST 																																	
 703 Offenburg	ab	5.19	5.51	6.59	8.07	9.07	10.07	11.07	12.04	12.37	13.07	13.34	14.04	14.35	15.07	15.34	16.07	16.35	17.07	18.07	18.36	19.07	20.07	21.07	22.07	22.44									
 703 EM	an	5.58	6.28	7.26	8.40	9.40	10.40	11.40	12.37	13.16	13.40	14.13	14.37	15.15	15.40	16.16	16.42	17.14	17.42	18.42	19.14	19.40	20.41	21.44	22.45	23.22									
 703 Freiburg Hbf	ab	5.24	5.55	6.28	6.56	7.31	8.25	9.03	11.03	12.03	12.25	13.07	13.25	14.03	14.27	15.00	15.25	16.03	16.25	17.05	17.30	18.03	18.25	19.03	19.25	20.25	21.25	22.25	23.25	0.18					
 703 EM	an	5.41	6.07	6.41	7.08	7.49	8.39	9.15	11.15	12.13	12.39	13.17	13.38	14.13	14.40	15.10	15.39	16.13	16.38	17.16	17.43	18.13	18.39	19.13	19.39	20.39	21.39	22.37	23.39	0.35					
Emmendingen ZOB		6.01	6.23	6.52	7.33	8.15	8.45	9.12	9.45	10.12	10.45	11.12	11.45	12.20	12.45	13.23	13.45	14.20	14.45	15.22	15.45	16.22	16.48	17.22	17.48	18.20	18.48	19.20	19.48	20.50	21.50	22.50	23.50	0.40	
- Markgrafenstraße		6.02	6.24	6.53	7.34	8.16	8.46	9.13	9.46	10.13	10.46	11.13	11.46	12.21	12.46	13.24	13.46	14.21	14.46	15.23	15.46	16.23	16.49	17.23	17.49	18.21	18.49	19.21	19.49	20.51	21.51	22.51	23.51	0.41	
- Moltkestraße		6.04	6.26	6.55	7.36	8.18	8.48	9.15	9.48	10.15	10.48	11.15	11.48	12.23	12.48	13.26	13.48	14.23	14.48	15.25	15.48	16.25	16.51	17.25	17.51	18.23	18.51	19.23	19.51	20.53	21.53	22.53	23.53	0.43	
- Kandelstraße		6.05	6.27	6.56	7.37	8.19	8.49	9.16	9.49	10.16	10.49	11.16	11.49	12.24	12.49	13.27	13.49	14.24	14.49	15.26	15.49	16.26	16.52	17.26	17.52	18.24	18.52	19.24	19.52	20.54	21.54	22.54	23.54	0.44	
- Berufsschule		6.06	6.28	6.57	7.38	8.20	8.50	9.17	9.50	10.17	10.50	11.17	11.50	12.25	12.50	13.28	13.50	14.25	14.50	15.27	15.50	16.27	16.53	17.27	17.53	18.25	18.53	19.25	19.53	20.55	21.55	22.55	23.55	0.45	
- Geyer-zu-Lauf-Straße		6.07	6.29	6.58	7.39	8.21	8.51	9.18	9.51	10.18	10.51	11.18	11.51	12.26	12.51	13.29	13.51	14.26	14.51	15.28	15.51	16.28	16.54	17.28	17.54	18.26	18.54	19.26	19.54	20.56	21.56	22.56	23.56	0.46	
- Lindenweg/ZFP		6.08	6.30	6.59	7.40	8.22	8.52	9.19	9.52	10.19	10.52	11.19	11.52	12.27	12.52	13.30	13.52	14.27	14.52	15.29	15.52	16.29	16.55	17.29	17.55	18.27	18.55	19.27	19.55	20.57	21.57	22.57	23.57	0.47	
- Carl-Helbing-Straße		6.09	6.31	7.00	7.41	8.23	8.53	9.20	9.53	10.20	10.53	11.20	11.53	12.28	12.53	13.31	13.53	14.28	14.53	15.30	15.53	16.30	16.56	17.30	17.56	18.28	18.56	19.28	19.56	20.58	21.58	22.58	23.58	0.48	
- Wiesenstraße		6.10	6.32	7.01	7.42	8.24	8.54	9.21	9.54	10.21	10.54	11.21	11.54	12.29	12.54	13.32	13.54	14.29	14.54	15.31	15.54	16.31	16.57	17.31	17.57	18.29	18.57	19.29	19.57	20.59	21.59	22.59	23.59	0.49	
- Kollmarsreuter Str.		6.11	6.33	7.02	7.43	8.25	8.55	9.22	9.55	10.22	10.55	11.22	11.55	12.30	12.55	13.33	13.55	14.30	14.55	15.32	15.55	16.32	16.58	17.32	17.58	18.30	18.58	19.30	19.58	21.00	22.00	23.00	0.00	0.50	
- Schillerstraße		6.12	6.34	7.03	7.44	8.26	8.56	9.23	9.56	10.23	10.56	11.23	11.56	12.31	12.56	13.34	13.56	14.31	14.56	15.33	15.56	16.33	16.59	17.33	17.59	18.31	18.59	19.31	19.59	21.01	22.01	23.01	0.01	0.51	
- Herderweg		6.13	6.35	7.04	7.45	8.27	8.57	9.24	9.57	10.24	10.57	11.24	11.57	12.32	12.57	13.35	13.57	14.32	14.57	15.34	15.57	16.34	17.00	17.34	18.00	18.32	19.00	19.32	20.00	21.02	22.02	23.02	0.02	0.52	
- Blumenstraße		6.14	6.36	7.05	7.46	8.28	8.58	9.25	9.58	10.25	10.58	11.25	11.58	12.33	12.58	13.36	13.58	14.33	14.58	15.35	15.58	16.35	17.01	17.35	18.01	18.33	19.01	19.33	20.01	21.03	22.03	23.03	0.03	0.53	
- Im Grün		6.15	6.37	7.06	7.47	8.29	8.59	9.26	9.59	10.26	10.59	11.26	11.59	12.34	12.59	13.37	13.59	14.34	14.59	15.36	15.59	16.36	17.02	17.36	18.02	18.34	19.02	19.34	20.02	21.04	22.04	23.04	0.04	0.54	
- Fliederweg		6.16	6.38	7.07	7.48	8.30	9.00	9.27	10.00	10.27	11.00	11.27	12.00	12.35	13.00	13.38	14.00	14.35	15.00	15.37	16.00	16.37	17.03	17.37	18.03	18.35	19.03	19.35	20.03	21.05	22.05	23.05	0.05	0.55	
- Dammweg		6.17	6.39	7.08	7.49	8.31	9.01	9.28	10.01	10.28	11.01	11.28	12.01	12.36	13.01	13.39	14.01	14.36	15.01	15.38	16.01	16.38	17.04	17.38	18.04	18.36	19.04	19.36	20.04	21.06	22.06	23.06	0.06	0.56	
- Am Schießrain		6.18	6.40	7.09	7.50	8.32	9.02	9.29	10.02	10.29	11.02	11.29	12.02	12.37	13.02	13.40	14.02	14.37	15.02	15.39	16.02	16.39	17.05	17.39	18.05	18.37	19.05	19.37	20.05	21.07	22.07	23.07	0.07	0.57	
- ZOB		6.22	6.44	7.13	7.54	8.36	9.06	9.33	10.06	10.33	11.06	11.33	12.06	12.41	13.06	13.44	14.06	14.41	15.06	15.43	16.06	16.43	17.09	17.43	18.09	18.41	19.09	19.41	20.09	21.09	22.09	23.09	0.09	0.59	
 703 EM	ab	6.29	6.56	7.27	8.04	8.41	9.16	9.41	10.41	11.17	11.41			13.17	14.14	15.16	16.17	17.15	18.23	19.15															
 703 Freiburg Hbf	an	6.49	7.12	7.42	8.20	8.55	9.35	9.55	10.55	11.36	11.55			13.36	14.33	15.33	16.33	17.34	18.38	19.34															
 703 EM	ab	6.42	7.09	7.36	8.14	8.40	9.15	10.14	11.15	12.14				13.18	14.14	15.18	16.14	17.17	18.14	19.14															
 703 Offenburg	an	7.20	7.45	8.14	8.51	9.21	9.53	10.53	11.53	12.53				13.53	14.50	15.53	16.50	17.53	18.50	19.50															
		Samstag											Sonn- und Feiertage																						
Hinweise		 AST AST AST AST AST AST 											 AST AST AST AST AST AST 																						
 703 Offenburg	ab	8.07	8.37	10.07	11.07	12.04	13.07	14.04	15.07	16.35	17.07	18.36			20.07	21.07	22.07	22.44	8.07	8.37	10.07	11.07	12.04	13.07	15.07	16.35	17.07	19.07	20.07	21.07	22.07	22.44			
 703 EM	an	8.40	9.15	10.40	11.40	12.37	13.40	14.37	15.40	17.14	17.42	19.14			20.41	21.44	22.45	23.22	8.40	9.15	10.40	11.40	12.37	13.40	15.40	17.14	17.42	19.40	20.41	21.44	22.45	23.22			
 703 Freiburg Hbf	ab	8.25	9.03			13.07	14.27			16.25	17.05	19.03	20.03	20.25	21.25	22.25	23.25	0.18	8.25	9.03			13.07	15.00	17.05			20.25	21.25	22.25	23.25	0.18			
 703 EM	an	8.39	9.15			13.17	14.40			16.38	17.16	19.13	20.13	20.39	21.39	22.37	23.39	0.35	8.39	9.15			13.17	15.10	17.16			20.39	21.39	22.37	23.39	0.35			
Emmendingen ZOB		8.45	9.37	10.45	11.48	12.48	13.45	14.54	15.45	16.45	17.22	18.10	19.20	20.20	20.50	21.50	22.50	23.50	0.40	8.45	9.37	10.45	11.48	12.48	13.45	15.15	16.10	17.22	18.10	19.50	20.50	21.50	22.50	23.50	0.40
- Markgrafenstraße		8.46	9.38	10.46	11.49	12.49	13.46	14.55	15.46	16.46	17.23	18.11	19.21	20.21	20.51	21.51	22.51	23.51	0.41	8.46	9.38	10.46	11.49	12.49	13.46	15.16	16.11	17.23	18.11	19.51	20.51	21.51	22.51	23.51	0.41
- Moltkestraße		8.48	9.40	10.48	11.51	12.51	13.48	14.57	15.48	16.48	17.25	18.13	19.23	20.23	20.53	21.53	22.53	23.53	0.43	8.48	9.40	10.48	11.51	12.51	13.48	15.18	16.13	17.25	18.13	19.53	20.53	21.53	22.53	23.53	0.43
- Kandelstraße		8.49	9.41	10.49	11.52	12.52	13.49	14.58	15.49	16.49	17.26	18.14	19.24	20.24	20.54	21.54	22.54	23.54	0.44	8.49	9.41	10.49	11.52	12.52	13.49	15.19	16.14	17.26	18.14	19.54	20.54	21.54	22.54	23.54	0.44
- Berufsschule		8.50	9.42	10.50	11.53	12.53	13.50	14.59	15.50	16.50	17.27	18.15	19.25	20.25	20.55	21.55	22.55	23.55	0.45	8.50															