

# Fahrplanheft Emmendingen

Stadtbusse · AST · Regionalbusse · Züge

# 2025

gültig ab 1. Januar 2025



**SWB**  
Stadtwerke Emmendingen

# Fahrplanauskunft und Tarife

## Fahrplanauskunft Baden-Württemberg

Fahrplanauskunft, Aktuelle Verkehrsmeldungen,  
Schienenersatzverkehr:

[www.efa-bw.de](http://www.efa-bw.de)



## Tarife Stadtbus und AST Emmendingen

Die Fahrpreise für den Stadtbus und das AST Emmendingen entsprechen den RVF-Tarifen der Preisstufe 1:

**Erwachsene = 2,90 € / Kinder (6-14 J.) = 1,70 €**

Beim AST wird tageszeitenabhängig (in der Regel ab 18:00 Uhr) und Sa/So ganztägig ein Zuschlag von 2,00 € pro Fahrt und Person erhoben.

Fahrkarten des DB-Fernverkehrs besitzen in den Stadtbussen keine Gültigkeit.



## Tarife im Regio-Verkehrsverbund Freiburg

Die aktuellen Tarife finden Sie immer unter:

[www.rvf.de/fahrkarten-tarife](http://www.rvf.de/fahrkarten-tarife)



Stand Januar 2025



**Bitte überprüfen Sie die aktuellen Tarife vor Fahrtbeginn!**



# Inhaltsverzeichnis

Übersichtsplan ZOB.....	1
Linienetzplan Emmendingen.....	4-5
Telefon- und Internetauskünfte / Impressum.....	6-7
Informationen zum Anruf-Sammel-Taxi.....	8-9

## **Stadtbus und Stadtverkehr**

<b>Stadtbus 1 + 1A:</b> ZOB - Berufsschule - Wiesenstraße - ZOB.....	10-14
<b>Stadtbus 2 + 1A:</b> ZOB - Am Schießrain - H.-Maurer-Str. - Lindenweg/ZfP - ZOB.....	15-19
<b>Stadtbus 3:</b> ZOB - Schlossberg - Unterstadt - Bergfriedhof - ZOB.....	20-22
<b>AST 4:</b> ZOB - Marktplatz - Kreiskrankenhaus - ZOB.....	23-24
<b>Stadtbus 5:</b> ZOB - ZfP - Windenreute - Maleck Krone / Maleck Krone - Windenreute - ZfP - ZOB.....	25-32
<b>Stadtbus 6/270:</b> EM - Mundingen - Landeck (- Freiamt) / (Freiamt -) Landeck - Mundingen - EM.....	33-44
<b>230/214/7:</b> Gesamtverkehr Emmendingen - Kollmarsreute / Kollmarsreute - Emmendingen.....	45-49
<b>Stadtbus 9:</b> ZOB - Über der Elz - (Wasser) - Am Schießrain - ZOB.....	50-52
<b>AST 10:</b> ZOB - Kastelberg - ZOB.....	53-54

## **Citybus Teningen**

<b>Citybus 8:</b> Emmendingen Bf - Teningen - Nimburg - Emmendingen Bf .....	<b>55</b>
--	-----------

## **Regionalbusse**

<b>X4:</b> Freiburg - Wasser - Emmendingen / Freiburg - Wasser - Freiburg .....	<b>56-57</b>
<b>7200.2:</b> Emmendingen - Herbolzheim / Herbolzheim - Emmendingen .....	<b>57-62</b>
<b>230:</b> Emmendingen - Waldkirch / Waldkirch - Emmendingen .....	<b>63-67</b>
<b>105:</b> Emmendingen - Endingen Bahnhof / Endingen Bahnhof - Emmendingen .....	<b>68-70</b>
<b>510:</b> Denzlingen - Vöretten - Reute - Wasser - EM / EM - Wasser - Reute - Vöretten - Denzlingen .....	<b>71-74</b>

## **Züge**

<b>703:</b> Offenburg - Lahr - Emmendingen - Freiburg / Freiburg - Emmendingen - Lahr - Offenburg .....	<b>75-82</b>
---	--------------



**Linie 6**

**Linie 3**

**AST 10**

**AST 4**

**Linie 9**

**Linie 5**

**Linie 2**

**ÜBER DER ELZ**

**MUNDINGEN**

**Linie 6**

**Linie 1**

**AST 7**

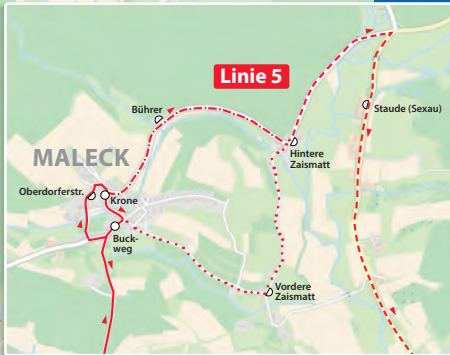
**WASSER**

**KOLLMARSREUTE**

# | Stadtbus

Mehr als nur  
von A nach B.

Daten von OpenStreetMap - Veröffentlicht unter CC-BY-SA 2.0



Marktplatz

6 Mündingen

4 Krankenhaus

3 Unterstadt

[www.stadtbus-em.de](http://www.stadtbus-em.de)

# Telefon- und Internetauskünfte

## Deutsche Bahn AG

Service Nummer	030/2970	<a href="http://www.bahn.de/hilfe/telefon">www.bahn.de/hilfe/telefon</a>
Ankunfts-/Abfahrtszeiten, Verspätungen		<a href="http://www.bahn.de/service/fahrplaene">www.bahn.de/service/fahrplaene</a>
Fundsachen		<a href="http://www.bahn.de/fundservice">www.bahn.de/fundservice</a>

## Stadtbus Emmendingen (Informationen zum AST ab Seite 8)

Reklamationen, Fundsachen, Stadtbus Gruppenanmeldungen (mind. 3 Tage vor Fahrtantritt)

Stadtwerke Emmendingen GmbH	07821/99 60 77 0	<a href="mailto:stadtbus@swe-emmendingen.de">stadtbus@swe-emmendingen.de</a>
-----------------------------	------------------	--

Anregungen zum Fahrplan

Stadt Emmendingen	07641/452-3235	<a href="mailto:u.schoofs@emmendingen.de">u.schoofs@emmendingen.de</a>
-------------------	----------------	--



Bei jeder Fahrt kann nur eine Gruppe befördert werden. Gruppen sind unbedingt mindestens 3 Werktage vor Fahrtantritt unter **Telefon 07821/99 60 77 0** oder **stadtbus@swe-emmendingen.de** anzumelden. Eine Gruppenbeförderung kann nicht zu jeder Tageszeit gewährleistet werden.



## Südwestdeutsche Verkehrs-AG (SWEG)

Betriebsstelle Endingen

info@sweg.de

Fahrplanauskunft

07821/99 60 77 0

## Regio-Verkehrsverbund Freiburg (RVF)

Regio-Verkehrsverbund-Freiburg

0761/20 72 80

www.rvf.de, info@rvf.de

Allgemeine Fahrplanauskünfte RVF-Tarifgebiet

0761/207 28 28

www.rvf.de, info@rvf.de

SBG Südbadenbus GmbH, Kundencenter Freiburg

0761/766 317 73

freiburg.suedbadenbus@deutschebahn.com

Anregungen zum Fahrplan CityBus Teningen

07641/58 06 55

weis@teningen.de

Binninger Omnibusbetrieb

07666/9 30 30

info@binninger.com

Rist Reisen KG

07644/227

info@rist-reisen.de

## Impressum



**Herausgeber:** Stadtwerke Emmendingen GmbH, Am Gaswerk 1, 79312 Emmendingen in Kooperation mit der Stadt Emmendingen, Landvogtei 10, 79312 Emmendingen. **Fahrplan-Satz:** IGDB - Verkehrsplanung + Beratung GmbH, 63303 Dreieich. **Auflage:** 3.000 Stück. Gedruckt auf 100 % Altpapier. **Alle Angaben ohne Gewähr.**

# Informationen zum Anruf-Sammel-Taxi

Das Anruf-Sammel-Taxi (kurz AST) ist ein zusätzliches Fahrtangebot im öffentlichen Personennahverkehr im Emmendinger Stadtgebiet. Es funktioniert ähnlich wie eine Buslinie mit Fahrplanzeiten, jedoch auf Abruf.

Das AST fährt vor allem in den Abendstunden oder am Wochenende, wenn keine regulären Verbindungen mit dem Bus bestehen. Damit sind Sie auch zu wenig frequentierten Fahrzeiten mobil.

## **Wie erkenne ich im Fahrplan, dass ein AST fährt und kein Bus?**

Achten Sie in den Fahrplantabellen auf die Hinweise ganz oben. Steht dort das runde AST Symbol  oder in Weiß , fährt das AST und kein Bus, jedoch nur nach telefonischer Bestellung.

## **Warum fährt das AST anstatt eines Busses?**

Das AST fährt zu Zeiten, in denen sich der Einsatz eines Busses nicht lohnen würde. Das ist in der Regel abends und am Wochenende der Fall.

## **Wo finde ich die AST Abfahrtszeiten?**

Die Abfahrtszeiten des AST sind in den Fahrplänen der Stadtbuslinien integriert. Für Kollmarsreute/Wasser findet man das AST bei den Plänen der Regiobuslinien. Ein Beispiel: Die AST Fahrzeiten der Haltestelle „Herderweg“ sind in der Stadtbuslinie 1 abgedruckt.

## **Kann ich zu jeder Zeit mit dem AST fahren?**

Nein. Es gelten wie beim Stadtbus die angegebenen Fahrzeiten, wobei man das AST mindestens 30 Minuten vorher telefonisch bestellen muss.

## **Wo bestelle ich das Anruf-Sammel-Taxi (AST)?**

Das AST kann nur unter Telefon 07641/96 93 63 8 bestellt werden.

## **Was muss ich bei der Bestellung beachten?**

Geben Sie Ihre Fahrtwünsche an: Tag, Uhrzeit (siehe Fahrplan), Abfahrts- und Zielhaltestelle sowie die Anzahl der Fahrtgäste.

**Wichtiger Hinweis:** Im AST können keine Rollstühle, Rollatoren und Kinderwagen befördert werden.


### **Wo fährt das AST ab?**

Die AST Haltestelle befindet sich am Zentralen Omnibusbahnhof (ZOB) am Bahnhof. Das Emmendinger AST fährt am Bussteig 1 (Gleis 1) ab.

### **Wo fährt das AST am Zentrum für Psychiatrie (ZfP) ab?**

Im Gegensatz zum Stadtbus der Linie 5, der in der Nähe des Haupteingangs des ZfP hält, fährt das AST an einer speziellen AST-Haltestelle „ZfP/Kreisstraße“ ab. Die Haltestelle befindet an der Hochburger Straße zwischen EM und Windenreute, in der Nähe der Einfahrt (Druckerei Hofmann) im nord-östlichen Bereich des ZfP-Geländes.

### **Welcher Tarif gilt beim AST?**

Es gilt der Stadtbustarif bzw. die Tarifzone 1 des Regio-Verkehrsverbund Freiburg (RVF). Zusätzlich wird ein Zuschlag von 2,00€ je Fahrgast und Fahrt erhoben, wenn dieses Symbol  in den Hinweisen aufgeführt ist. Wer direkt vom Zug auf ein AST umsteigt und einen gültigen Fahrschein besitzt, zahlt nur den AST-Zuschlag.

### **Wo erhalte ich die Fahrpläne?**

Das Fahrplanheft sowie die Fahrplan-Flyer der einzelnen Buslinien liegen im Rathaus Emmendingen, in der Tourist-Information am ZOB, im Kundencenter der Stadtwerke, im Stadtteil- und Familienzentrum Bürkle-Bleiche und in den Ortschaftsverwaltungen von Windenreute, Maleck, Mundingen, Wasser und Kollmarsreute aus. Als Download stehen die Fahrpläne unter [www.stadtbus-em.de](http://www.stadtbus-em.de) zur Verfügung.

### **Wer nimmt Reklamationen und Anregungen entgegen?**

Reklamationen bitte an die Stadtwerke Emmendingen: [stadtbus@swe-emmendingen.de](mailto:stadtbus@swe-emmendingen.de) oder 07821/9960770. Bei Anregungen zum Fahrplan wenden Sie sich bitte an [u.schoofs@emmendingen.de](mailto:u.schoofs@emmendingen.de).

### **Wer betreibt das Anruf-Sammel-Taxi?**

Das AST ist Bestandteil des Stadtbusverkehrs, der von den Stadtwerken Emmendingen betrieben wird.



# Stadtbus 1

ZOB → Berufsschule → Wiesenstraße → Am Schießrain → ZOB

	Montag - Freitag																
Emmendingen ZOB	5.59	6.24	6.49	7.11	7.34	7.49	8.14	8.29	8.59	9.20	9.45	10.20	10.59	11.20	11.45	12.20	12.59
- Markgrafenstraße	6.00	6.25	6.50	7.12	7.35	7.50	8.15	8.30	9.00	9.21	9.46	10.21	11.00	11.21	11.46	12.21	13.00
- Moltkestraße	6.02	6.27	6.52	7.14	7.37	7.52	8.17	8.32	9.02	9.23	9.48	10.23	11.02	11.23	11.48	12.23	13.02
- Kandelstraße	6.03	6.28	6.53	7.15	7.38	7.53	8.18	8.33	9.03	9.24	9.49	10.24	11.03	11.24	11.49	12.24	13.03
- Berufsschule	6.04	6.29	6.54	7.16	7.39	7.54	8.19	8.34	9.04	9.25	9.50	10.25	11.04	11.25	11.50	12.25	13.04
- Geyer-zu-Lauf-Straße	6.05	6.30	6.55	7.17	7.40	7.55	8.20	8.35	9.05	9.26	9.51	10.26	11.05	11.26	11.51	12.26	13.05
- Lindenweg/ZfP	6.06	6.31	6.56	7.18	7.41	7.56	8.21	8.36	9.06	9.27	9.52	10.27	11.06	11.27	11.52	12.27	13.06
- Carl-Helbing-Straße	6.07	6.32	6.57	7.19	7.42	7.57	8.22	8.37	9.07	9.28	9.53	10.28	11.07	11.28	11.53	12.28	13.07
- Wiesenstraße	6.08	6.33	6.58	7.20	7.43	7.58	8.23	8.38	9.08	9.29	9.54	10.29	11.08	11.29	11.54	12.29	13.08
- Kollmarsreuter Str.	6.09	6.34	6.59	7.21	7.44	7.59	8.24	8.39	9.09	9.30	9.55	10.30	11.09	11.30	11.55	12.30	13.09
- Schillerstraße	6.10	6.35	7.00	7.22	7.45	8.00	8.25	8.40	9.10	9.31	9.56	10.31	11.10	11.31	11.56	12.31	13.10
- Herderweg	6.11	6.36	7.01	7.23	7.46	8.01	8.26	8.41	9.11	9.32	9.57	10.32	11.11	11.32	11.57	12.32	13.11
- Blumenstraße	6.12	6.37	7.02	7.24	7.47	8.02	8.27	8.42	9.12	9.33	9.58	10.33	11.12	11.33	11.58	12.33	13.12
- Im Grün	6.13	6.38	7.03	7.25	7.48	8.03	8.28	8.43	9.13	9.34	9.59	10.34	11.13	11.34	11.59	12.34	13.13
- Fliederweg	6.14	6.39	7.04	7.26	7.49	8.04	8.29	8.44	9.14	9.35	10.00	10.35	11.14	11.35	12.00	12.35	13.14
- Dammweg	6.15	6.40	7.05	7.27	7.50	8.05	8.30	8.45	9.15	9.36	10.01	10.36	11.15	11.36	12.01	12.36	13.15
- Am Schießrain	6.16	6.41	7.06	7.28	7.51	8.06	8.31	8.46	9.16	9.37	10.02	10.37	11.16	11.37	12.02	12.37	13.16
- ZOB (Bahnhof)	6.20	6.45	7.10	7.32	7.55	8.10	8.35	8.50	9.20	9.41	10.06	10.41	11.20	11.41	12.06	12.41	13.20



# Stadtbus 1

ZOB → Berufsschule → Wiesenstraße → Am Schießrain → ZOB

	Montag - Freitag																
Emmendingen ZOB	13.23	13.45	14.20	14.59	15.22	15.49	16.09	16.29	16.49	17.09	17.29	17.49	18.09	18.29	18.59	19.20	19.49
- Markgrafenstraße	13.24	13.46	14.21	15.00	15.23	15.50	16.10	16.30	16.50	17.10	17.30	17.50	18.10	18.30	19.00	19.21	19.50
- Moltkestraße	13.26	13.48	14.23	15.02	15.25	15.52	16.12	16.32	16.52	17.12	17.32	17.52	18.12	18.32	19.02	19.23	19.52
- Kandelstraße	13.27	13.49	14.24	15.03	15.26	15.53	16.13	16.33	16.53	17.13	17.33	17.53	18.13	18.33	19.03	19.24	19.53
- Berufsschule	13.28	13.50	14.25	15.04	15.27	15.54	16.14	16.34	16.54	17.14	17.34	17.54	18.14	18.34	19.04	19.25	19.54
- Geyer-zu-Lauf-Straße	13.29	13.51	14.26	15.05	15.28	15.55	16.15	16.35	16.55	17.15	17.35	17.55	18.15	18.35	19.05	19.26	19.55
- Lindenweg/ZfP	13.30	13.52	14.27	15.06	15.29	15.56	16.16	16.36	16.56	17.16	17.36	17.56	18.16	18.36	19.06	19.27	19.56
- Carl-Helbing-Straße	13.31	13.53	14.28	15.07	15.30	15.57	16.17	16.37	16.57	17.17	17.37	17.57	18.17	18.37	19.07	19.28	19.57
- Wiesenstraße	13.32	13.54	14.29	15.08	15.31	15.58	16.18	16.38	16.58	17.18	17.38	17.58	18.18	18.38	19.08	19.29	19.58
- Kollmarsreuter Str.	13.33	13.55	14.30	15.09	15.32	15.59	16.19	16.39	16.59	17.19	17.39	17.59	18.19	18.39	19.09	19.30	19.59
- Schillerstraße	13.34	13.56	14.31	15.10	15.33	16.00	16.20	16.40	17.00	17.20	17.40	18.00	18.20	18.40	19.10	19.31	20.00
- Herderweg	13.35	13.57	14.32	15.11	15.34	16.01	16.21	16.41	17.01	17.21	17.41	18.01	18.21	18.41	19.11	19.32	20.01
- Blumenstraße	13.36	13.58	14.33	15.12	15.35	16.02	16.22	16.42	17.02	17.22	17.42	18.02	18.22	18.42	19.12	19.33	20.02
- Im Grün	13.37	13.59	14.34	15.13	15.36	16.03	16.23	16.43	17.03	17.23	17.43	18.03	18.23	18.43	19.13	19.34	20.03
- Fliederweg	13.38	14.00	14.35	15.14	15.37	16.04	16.24	16.44	17.04	17.24	17.44	18.04	18.24	18.44	19.14	19.35	20.04
- Dammweg	13.39	14.01	14.36	15.15	15.38	16.05	16.25	16.45	17.05	17.25	17.45	18.05	18.25	18.45	19.15	19.36	20.05
- Am Schießrain	13.40	14.02	14.37	15.16	15.39	16.06	16.26	16.46	17.06	17.26	17.46	18.06	18.26	18.46	19.16	19.37	20.06
- ZOB (Bahnhof)	13.44	14.06	14.41	15.20	15.43	16.10	16.30	16.50	17.10	17.30	17.50	18.10	18.30	18.50	19.20	19.41	20.10



# Stadtbus 1

## ZOB → Berufsschule → Wiesenstraße → Am Schießrain → ZOB

Hinweise	Montag - Freitag				Samstag														
	1A	1A	1A	1A															
Emmendingen ZOB	20.19	21.20	22.20	23.17	8.29	8.59	9.44	10.29	10.59	11.44	12.29	12.59	13.44	14.29	14.59	15.44			
- Markgrafenstraße	20.20				8.30	9.00	9.45	10.30	11.00	11.45	12.30	13.00	13.45	14.30	15.00	15.45			
- Moltkestraße	20.22				8.32	9.02	9.47	10.32	11.02	11.47	12.32	13.02	13.47	14.32	15.02	15.47			
- Kandelstraße	20.23				8.33	9.03	9.48	10.33	11.03	11.48	12.33	13.03	13.48	14.33	15.03	15.48			
- Berufsschule	20.24				8.34	9.04	9.49	10.34	11.04	11.49	12.34	13.04	13.49	14.34	15.04	15.49			
- Geyer-zu-Lauf-Straße	20.25				8.35	9.05	9.50	10.35	11.05	11.50	12.35	13.05	13.50	14.35	15.05	15.50			
- Lindenweg/ZfP	20.26	21.31	22.31	23.28	8.36	9.06	9.51	10.36	11.06	11.51	12.36	13.06	13.51	14.36	15.06	15.51			
- Ramie		21.33	22.33	23.30															
- Carl-Helbing-Straße	20.27				8.37	9.07	9.52	10.37	11.07	11.52	12.37	13.07	13.52	14.37	15.07	15.52			
- Wiesenstraße	20.28				8.38	9.08	9.53	10.38	11.08	11.53	12.38	13.08	13.53	14.38	15.08	15.53			
- Kollmarsreuter Str.	20.29				8.39	9.09	9.54	10.39	11.09	11.54	12.39	13.09	13.54	14.39	15.09	15.54			
- Schillerstraße	20.30				8.40	9.10	9.55	10.40	11.10	11.55	12.40	13.10	13.55	14.40	15.10	15.55			
- Herderweg	20.31	21.28	22.28	23.25	8.41	9.11	9.56	10.41	11.11	11.56	12.41	13.11	13.56	14.41	15.11	15.56			
- Lessingstraße		21.29	22.29	23.26															
- Blumenstraße	20.32	21.27	22.27	23.24	8.42	9.12	9.57	10.42	11.12	11.57	12.42	13.12	13.57	14.42	15.12	15.57			
- Im Grün	20.33	21.26	22.26	23.23	8.43	9.13	9.58	10.43	11.13	11.58	12.43	13.13	13.58	14.43	15.13	15.58			
- Fliederweg	20.34	21.25	22.25	23.22	8.44	9.14	9.59	10.44	11.14	11.59	12.44	13.14	13.59	14.44	15.14	15.59			
- Dammweg	20.35	21.23	22.23	23.20	8.45	9.15	10.00	10.45	11.15	12.00	12.45	13.15	14.00	14.45	15.15	16.00			
- Freiburger Straße		21.24	22.24	23.21															
- Am Schießrain	20.36	21.22	22.22	23.19	8.46	9.16	10.01	10.46	11.16	12.01	12.46	13.16	14.01	14.46	15.16	16.01			
- ZOB (Bahnhof)	20.40	21.36	22.36	23.33	8.50	9.20	10.05	10.50	11.20	12.05	12.50	13.20	14.05	14.50	15.20	16.05			

1A = Stadtbus Abendverkehr Bürkle Bleiche - Haltestellen werden in einer anderen Reihenfolge angefahren



# Stadtbus 1

## ZOB → Berufsschule → Wiesenstraße → Am Schießrain → ZOB

Hinweise	Samstag									Sonn- und Feiertage									
							⊗1A	⊗1A	⊙1A										
Emmendingen ZOB	16.29	16.59	17.44	18.29	18.59	19.44	21.20	22.20	23.17				8.59	9.44	10.59	11.44	12.59	13.44	14.59
- Markgrafenstraße	16.30	17.00	17.45	18.30	19.00	19.45							9.00	9.45	11.00	11.45	13.00	13.45	15.00
- Moltkestraße	16.32	17.02	17.47	18.32	19.02	19.47							9.02	9.47	11.02	11.47	13.02	13.47	15.02
- Kandelstraße	16.33	17.03	17.48	18.33	19.03	19.48							9.03	9.48	11.03	11.48	13.03	13.48	15.03
- Berufsschule	16.34	17.04	17.49	18.34	19.04	19.49							9.04	9.49	11.04	11.49	13.04	13.49	15.04
- Geyer-zu-Lauf-Straße	16.35	17.05	17.50	18.35	19.05	19.50							9.05	9.50	11.05	11.50	13.05	13.50	15.05
- Lindenweg/ZfP	16.36	17.06	17.51	18.36	19.06	19.51	21.31	22.31	23.28				9.06	9.51	11.06	11.51	13.06	13.51	15.06
- Ramie							21.33	22.33	23.30										
- Carl-Helbing-Straße	16.37	17.07	17.52	18.37	19.07	19.52							9.07	9.52	11.07	11.52	13.07	13.52	15.07
- Wiesenstraße	16.38	17.08	17.53	18.38	19.08	19.53							9.08	9.53	11.08	11.53	13.08	13.53	15.08
- Kollmarsreuter Str.	16.39	17.09	17.54	18.39	19.09	19.54							9.09	9.54	11.09	11.54	13.09	13.54	15.09
- Schillerstraße	16.40	17.10	17.55	18.40	19.10	19.55							9.10	9.55	11.10	11.55	13.10	13.55	15.10
- Herderweg	16.41	17.11	17.56	18.41	19.11	19.56	21.28	22.28	23.25				9.11	9.56	11.11	11.56	13.11	13.56	15.11
- Lessingstraße							21.29	22.29	23.26										
- Blumenstraße	16.42	17.12	17.57	18.42	19.12	19.57	21.27	22.27	23.24				9.12	9.57	11.12	11.57	13.12	13.57	15.12
- Im Grün	16.43	17.13	17.58	18.43	19.13	19.58	21.26	22.26	23.23				9.13	9.58	11.13	11.58	13.13	13.58	15.13
- Fliederweg	16.44	17.14	17.59	18.44	19.14	19.59	21.25	22.25	23.22				9.14	9.59	11.14	11.59	13.14	13.59	15.14
- Dammweg	16.45	17.15	18.00	18.45	19.15	20.00	21.23	22.23	23.20				9.15	10.00	11.15	12.00	13.15	14.00	15.15
- Freiburger Straße							21.24	22.24	23.21										
- Am Schießrain	16.46	17.16	18.01	18.46	19.16	20.01	21.22	22.22	23.19				9.16	10.01	11.16	12.01	13.16	14.01	15.16
- ZOB (Bahnhof)	16.50	17.20	18.05	18.50	19.20	20.05	21.36	22.36	23.33				9.20	10.05	11.20	12.05	13.20	14.05	15.20

⊗ = nicht am 24.12.

⊙ = nicht am 24.12. und 31.12.

1A = Stadtbus Abendverkehr Bürkle Bleiche - Haltestellen werden in einer anderen Reihenfolge angefahren



# Stadtbus 1

## ZOB → Berufsschule → Wiesenstraße → Am Schießrain → ZOB

### Sonn- und Feiertage

Hinweise					1A	1A	1A
Emmendingen ZOB	15.44	16.59	17.44	18.59	21.20	22.20	23.17
- Markgrafenstraße	15.45	17.00	17.45	19.00			
- Moltkestraße	15.47	17.02	17.47	19.02			
- Kandelstraße	15.48	17.03	17.48	19.03			
- Berufsschule	15.49	17.04	17.49	19.04			
- Geyer-zu-Lauf-Straße	15.50	17.05	17.50	19.05			
- Lindenweg/ZFP	15.51	17.06	17.51	19.06	21.31	22.31	23.28
- Ramie					21.33	22.33	23.30
- Carl-Helbing-Straße	15.52	17.07	17.52	19.07			
- Wiesenstraße	15.53	17.08	17.53	19.08			
- Kollmarsreuter Str.	15.54	17.09	17.54	19.09			
- Schillerstraße	15.55	17.10	17.55	19.10			
- Herderweg	15.56	17.11	17.56	19.11	21.28	22.28	23.25
- Lessingstraße					21.29	22.29	23.26
- Blumenstraße	15.57	17.12	17.57	19.12	21.27	22.27	23.24
- Im Grün	15.58	17.13	17.58	19.13	21.26	22.26	23.23
- Fliederweg	15.59	17.14	17.59	19.14	21.25	22.25	23.22
- Dammweg	16.00	17.15	18.00	19.15	21.23	22.23	23.20
- Freiburger Straße					21.24	22.24	23.21
- Am Schießrain	16.01	17.16	18.01	19.16	21.22	22.22	23.19
- ZOB (Bahnhof)	16.05	17.20	18.05	19.20	21.36	22.36	23.33

**1A** = Stadtbus Abendverkehr Bürkle Bleiche - Haltestellen werden in einer anderen Reihenfolge angefahren





# Stadtbus 2

## ZOB → Am Schießrain → H.-Maurer-Str. → Lindenweg/ZfP → ZOB

	Montag - Freitag																
Emmendingen ZOB	6.03	6.29	6.39	6.59	7.19	7.36	7.59	8.18	8.50	9.18	9.50	10.18	10.50	11.18	11.50	12.18	12.50
- Am Schießrain	6.05	6.31	6.41	7.01	7.21	7.38	8.01	8.20	8.52	9.20	9.52	10.20	10.52	11.20	11.52	12.20	12.52
- Dammweg	6.06	6.32	6.42	7.02	7.22	7.39	8.02	8.21	8.53	9.21	9.53	10.21	10.53	11.21	11.53	12.21	12.53
- Milchhofstraße	6.07	6.33	6.43	7.03	7.23	7.40	8.03	8.22	8.54	9.22	9.54	10.22	10.54	11.22	11.54	12.22	12.54
- Schwarzloch	6.08	6.34	6.44	7.04	7.24	7.41	8.04	8.23	8.55	9.23	9.55	10.23	10.55	11.23	11.55	12.23	12.55
- Fritz-Boehle-Schule	6.09	6.35	6.45	7.05	7.25	7.42	8.05	8.24	8.56	9.24	9.56	10.24	10.56	11.24	11.56	12.24	12.56
- Heinrich-Maurer-Str.	6.10	6.36	6.46	7.06	7.26	7.43	8.06	8.25	8.57	9.25	9.57	10.25	10.57	11.25	11.57	12.25	12.57
- Lessingstraße	6.12	6.38	6.48	7.08	7.28	7.45	8.08	8.27	8.59	9.27	9.59	10.27	10.59	11.27	11.59	12.27	12.59
- St.-Johannes-Kirche	6.13	6.39	6.49	7.09	7.29	7.46	8.09	8.28	9.00	9.28	10.00	10.28	11.00	11.28	12.00	12.28	13.00
- ev. Pauluskirche	6.14	6.40	6.50	7.10	7.30	7.47	8.10	8.29	9.01	9.29	10.01	10.29	11.01	11.29	12.01	12.29	13.01
- Fritz-Boehle-Straße	6.15	6.41	6.51	7.11	7.31	7.48	8.11	8.30	9.02	9.30	10.02	10.30	11.02	11.30	12.02	12.30	13.02
- Lindenweg/ZfP	6.16	6.42	6.52	7.12	7.32	7.49	8.12	8.31	9.03	9.31	10.03	10.31	11.03	11.31	12.03	12.31	13.03
- Geyer-zu-Lauf-Straße	6.17	6.43	6.53	7.13	7.33	7.50	8.13	8.32	9.04	9.32	10.04	10.32	11.04	11.32	12.04	12.32	13.04
- Ramie	6.18	6.44	6.54	7.14	7.34	7.51	8.14	8.33	9.05	9.33	10.05	10.33	11.05	11.33	12.05	12.33	13.05
- Schwarzwaldstraße	6.19	6.45	6.55	7.15	7.35	7.52	8.15	8.34	9.06	9.34	10.06	10.34	11.06	11.34	12.06	12.34	13.06
- ZOB (Bahnhof)	6.21	6.47	6.57	7.17	7.37	7.54	8.17	8.36	9.08	9.36	10.08	10.36	11.08	11.36	12.08	12.36	13.08



# Stadtbus 2

## ZOB → Am Schießrain → H.-Maurer-Str. → Lindenweg/ZfP → ZOB

	Montag - Freitag																
Emmendingen ZOB	13.18	13.50	14.18	14.59	15.19	15.39	15.59	16.19	16.39	16.59	17.19	17.39	17.59	18.19	18.39	18.59	19.19
- Am Schießrain	13.20	13.52	14.20	15.01	15.21	15.41	16.01	16.21	16.41	17.01	17.21	17.41	18.01	18.21	18.41	19.01	19.21
- Dammweg	13.21	13.53	14.21	15.02	15.22	15.42	16.02	16.22	16.42	17.02	17.22	17.42	18.02	18.22	18.42	19.02	19.22
- Milchhofstraße	13.22	13.54	14.22	15.03	15.23	15.43	16.03	16.23	16.43	17.03	17.23	17.43	18.03	18.23	18.43	19.03	19.23
- Schwarzloch	13.23	13.55	14.23	15.04	15.24	15.44	16.04	16.24	16.44	17.04	17.24	17.44	18.04	18.24	18.44	19.04	19.24
- Fritz-Boehle-Schule	13.24	13.56	14.24	15.05	15.25	15.45	16.05	16.25	16.45	17.05	17.25	17.45	18.05	18.25	18.45	19.05	19.25
- Heinrich-Maurer-Str.	13.25	13.57	14.25	15.06	15.26	15.46	16.06	16.26	16.46	17.06	17.26	17.46	18.06	18.26	18.46	19.06	19.26
- Lessingstraße	13.27	13.59	14.27	15.08	15.28	15.48	16.08	16.28	16.48	17.08	17.28	17.48	18.08	18.28	18.48	19.08	19.28
- St.-Johannes-Kirche	13.28	14.00	14.28	15.09	15.29	15.49	16.09	16.29	16.49	17.09	17.29	17.49	18.09	18.29	18.49	19.09	19.29
- ev. Pauluskirche	13.29	14.01	14.29	15.10	15.30	15.50	16.10	16.30	16.50	17.10	17.30	17.50	18.10	18.30	18.50	19.10	19.30
- Fritz-Boehle-Straße	13.30	14.02	14.30	15.11	15.31	15.51	16.11	16.31	16.51	17.11	17.31	17.51	18.11	18.31	18.51	19.11	19.31
- Lindenweg/ZfP	13.31	14.03	14.31	15.12	15.32	15.52	16.12	16.32	16.52	17.12	17.32	17.52	18.12	18.32	18.52	19.12	19.32
- Geyer-zu-Lauf-Straße	13.32	14.04	14.32	15.13	15.33	15.53	16.13	16.33	16.53	17.13	17.33	17.53	18.13	18.33	18.53	19.13	19.33
- Ramie	13.33	14.05	14.33	15.14	15.34	15.54	16.14	16.34	16.54	17.14	17.34	17.54	18.14	18.34	18.54	19.14	19.34
- Schwarzwaldstraße	13.34	14.06	14.34	15.15	15.35	15.55	16.15	16.35	16.55	17.15	17.35	17.55	18.15	18.35	18.55	19.15	19.35
- ZOB (Bahnhof)	13.36	14.08	14.36	15.17	15.37	15.57	16.17	16.37	16.57	17.17	17.37	17.57	18.17	18.37	18.57	19.17	19.37





# Stadtbus 2

## ZOB → Am Schießrain → H.-Maurer-Str. → Lindenweg/ZfP → ZOB

Hinweise	Samstag					Sonn- und Feiertage															
	⊗1A	⊗1A	⊗1A	⊗1A	⊗1A																
Emmendingen ZOB	19.19	20.19	21.20	22.20	23.17	8.19	9.19	10.19	11.19	12.19	13.19	14.19	15.19	16.19	17.19	18.19	19.19				
- Am Schießrain	19.21	20.21	21.22	22.22	23.19	8.21	9.21	10.21	11.21	12.21	13.21	14.21	15.21	16.21	17.21	18.21	19.21				
- Dammweg	19.22	20.22	21.23	22.23	23.20	8.22	9.22	10.22	11.22	12.22	13.22	14.22	15.22	16.22	17.22	18.22	19.22				
- Freiburger Straße			21.24	22.24	23.21																
- Fliederweg			21.25	22.25	23.22																
- Im Grün			21.26	22.26	23.23																
- Blumenstraße			21.27	22.27	23.24																
- Herderweg			21.28	22.28	23.25																
- Milchhofstraße	19.23	20.23				8.23	9.23	10.23	11.23	12.23	13.23	14.23	15.23	16.23	17.23	18.23	19.23				
- Schwarzloch	19.24	20.24				8.24	9.24	10.24	11.24	12.24	13.24	14.24	15.24	16.24	17.24	18.24	19.24				
- Fritz-Boehle-Schule	19.25	20.25				8.25	9.25	10.25	11.25	12.25	13.25	14.25	15.25	16.25	17.25	18.25	19.25				
- Heinrich-Maurer-Str.	19.26	20.26				8.26	9.26	10.26	11.26	12.26	13.26	14.26	15.26	16.26	17.26	18.26	19.26				
- Lessingstraße	19.28	20.28	21.29	22.29	23.26	8.28	9.28	10.28	11.28	12.28	13.28	14.28	15.28	16.28	17.28	18.28	19.28				
- St.-Johannes-Kirche	19.29	20.29				8.29	9.29	10.29	11.29	12.29	13.29	14.29	15.29	16.29	17.29	18.29	19.29				
- ev. Pauluskirche	19.30	20.30				8.30	9.30	10.30	11.30	12.30	13.30	14.30	15.30	16.30	17.30	18.30	19.30				
- Fritz-Boehle-Straße	19.31	20.31				8.31	9.31	10.31	11.31	12.31	13.31	14.31	15.31	16.31	17.31	18.31	19.31				
- Lindenweg/ZfP	19.32	20.32	21.31	22.31	23.28	8.32	9.32	10.32	11.32	12.32	13.32	14.32	15.32	16.32	17.32	18.32	19.32				
- Geyer-zu-Lauf-Straße	19.33	20.33				8.33	9.33	10.33	11.33	12.33	13.33	14.33	15.33	16.33	17.33	18.33	19.33				
- Ramie	19.34	20.34	21.33	22.33	23.30	8.34	9.34	10.34	11.34	12.34	13.34	14.34	15.34	16.34	17.34	18.34	19.34				
- Schwarzwaldstraße	19.35	20.35				8.35	9.35	10.35	11.35	12.35	13.35	14.35	15.35	16.35	17.35	18.35	19.35				
- ZOB (Bahnhof)	19.37	20.37	21.36	22.36	23.33	8.37	9.37	10.37	11.37	12.37	13.37	14.37	15.37	16.37	17.37	18.37	19.37				

⊗ = nicht am 24.12.

⊙ = nicht am 24.12. und 31.12.

1A = Stadtbus Abendverkehr Bürkle Bleiche



## Stadtbus 2

ZOB → Am Schießrain → H.-Maurer-Str. → Lindenweg/ZfP → ZOB

	Sonn- und Feiertage		
Hinweise	1A	1A	1A
Emmendingen ZOB	21.20	22.20	23.17
- Am Schießrain	21.22	22.22	23.19
- Dammweg	21.23	22.23	23.20
- Freiburger Straße	21.24	22.24	23.21
- Fliederweg	21.25	22.25	23.22
- Im Grün	21.26	22.26	23.23
- Blumenstraße	21.27	22.27	23.24
- Herderweg	21.28	22.28	23.25
- Lessingstraße	21.29	22.29	23.26
- Lindenweg/ZfP	21.31	22.31	23.28
- Ramie	21.33	22.33	23.30
- ZOB (Bahnhof)	21.36	22.36	23.33

1A = Stadtbus Abendverkehr Bürkle Bleiche



# Stadtbus 3

## ZOB → Schlossberg → Unterstadt → Bergfriedhof → ZOB

Hinweise	Montag - Freitag																
	05													AST	AST	AST	AST
Emmendingen ZOB	6.50	7.33	8.10	9.10	10.10	11.10	12.20	13.20	14.20	15.20	16.20	17.20	18.20	19.50	20.55	21.50	23.00
- Marktplatz	6.51	7.34	8.11	9.11	10.11	11.11	12.21	13.21	14.21	15.21	16.21	17.21	18.21	19.51	20.56	21.51	23.01
- Amtsgericht	6.52	7.35	8.12	9.12	10.12	11.12	12.22	13.22	14.22	15.22	16.22	17.22	18.22	19.52	20.57	21.52	23.02
- Elzstraße	6.53	7.36	8.13	9.13	10.13	11.13	12.23	13.23	14.23	15.23	16.23	17.23	18.23	19.52	20.57	21.52	23.02
- Brunnenstraße	6.54	7.37	8.14	9.14	10.14	11.14	12.24	13.24	14.24	15.24	16.24	17.24	18.24	19.53	20.58	21.53	23.03
- Bechererstraße	6.55	7.38	8.15	9.15	10.15	11.15	12.25	13.25	14.25	15.25	16.25	17.25	18.25	19.54	20.59	21.54	23.04
- J.-P.-Sonntag-Str.	6.56	7.39	8.16	9.16	10.16	11.16	12.26	13.26	14.26	15.26	16.26	17.26	18.26	19.56	21.01	21.56	23.06
- Schloßbergstraße	6.57	7.40	8.17	9.17	10.17	11.17	12.27	13.27	14.27	15.27	16.27	17.27	18.27	19.57	21.02	21.57	23.07
- Kellenberg	6.58	7.41	8.18	9.18	10.18	11.18	12.28	13.28	14.28	15.28	16.28	17.28	18.28	19.57	21.02	21.57	23.07
- Lerchenweg	6.59	7.42	8.19	9.19	10.19	11.19	12.29	13.29	14.29	15.29	16.29	17.29	18.29	19.58	21.03	21.58	23.08
- Mündinger Straße	7.00	7.43	8.20	9.20	10.20	11.20	12.30	13.30	14.30	15.30	16.30	17.30	18.30	19.59	21.04	21.59	23.09
- Roethestraße 21	7.01	7.44	8.21	9.21	10.21	11.21	12.31	13.31	14.31	15.31	16.31	17.31	18.31	20.00	21.05	22.00	23.10
- Waldstraße	7.02	7.45	8.22	9.22	10.22	11.22	12.32	13.32	14.32	15.32	16.32	17.32	18.32	20.01	21.06	22.01	23.11
- Bergfriedhof			8.23	9.23	10.23	11.23	12.33	13.33	14.33	15.33	16.33	17.33					
- An der Rothalde 27	7.03	7.46	8.24	9.24	10.24	11.24	12.34	13.34	14.34	15.34	16.34	17.34	18.33	20.02	21.07	22.02	23.12
- An der Rothalde 7	7.04	7.47	8.25	9.25	10.25	11.25	12.35	13.35	14.35	15.35	16.35	17.35	18.34	20.02	21.07	22.02	23.12
- Steinstraße	7.05	7.48	8.26	9.26	10.26	11.26	12.36	13.36	14.36	15.36	16.36	17.36	18.35	20.03	21.08	22.03	23.13
- Amtsgericht	7.06	7.49	8.27	9.27	10.27	11.27	12.37	13.37	14.37	15.37	16.37	17.37	18.36	20.04	21.09	22.04	23.14
- Marktplatz	7.07	7.50	8.28	9.28	10.28	11.28	12.38	13.38	14.38	15.38	16.38	17.38	18.37	20.05	21.10	22.05	23.15
- ZOB (Bahnhof)	7.10	7.53	8.31	9.31	10.31	11.31	12.41	13.41	14.41	15.41	16.41	17.41	18.40	20.08	21.13	22.08	23.18

05 = Bus hat an Schultagen Anschluss an Linie SB5

AST = Anruf-Sammel-Taxi; Anmeldung spätestens 30 Minuten vor gewünschter Fahrt unter 07641 9693638; Es wird ein Komfortzuschlag erhoben



# Stadtbus 3

## ZOB → Schlossberg → Unterstadt → Bergfriedhof → ZOB

Hinweise	Montag - Freitag		Samstag											
	AST	AST	AST	AST	AST	AST	AST	AST	AST	AST	AST	AST	AST	AST
Emmendingen ZOB	23.40	0.30	9.10	11.10	13.20	15.20	17.20	19.20	19.50	20.55	21.50	23.00	23.40	0.30
- Marktplatz	23.41	0.31	9.11	11.11	13.21	15.21	17.21	19.21	19.51	20.56	21.51	23.01	23.41	0.31
- Amtsgericht	23.42	0.32	9.12	11.12	13.22	15.22	17.22	19.22	19.52	20.57	21.52	23.02	23.42	0.32
- Elzstraße	23.42	0.32	9.13	11.13	13.23	15.23	17.23	19.23	19.52	20.57	21.52	23.02	23.42	0.32
- Brunnenstraße	23.43	0.33	9.14	11.14	13.24	15.24	17.24	19.24	19.53	20.58	21.53	23.03	23.43	0.33
- Bechererstraße	23.44	0.34	9.15	11.15	13.25	15.25	17.25	19.25	19.54	20.59	21.54	23.04	23.44	0.34
- J.-P.-Sonntag-Str.	23.46	0.36	9.16	11.16	13.26	15.26	17.26	19.26	19.56	21.01	21.56	23.06	23.46	0.36
- Schloßbergstraße	23.47	0.37	9.17	11.17	13.27	15.27	17.27	19.27	19.57	21.02	21.57	23.07	23.47	0.37
- Kellenberg	23.47	0.37	9.18	11.18	13.28	15.28	17.28	19.28	19.57	21.02	21.57	23.07	23.47	0.37
- Lerchenweg	23.48	0.38	9.19	11.19	13.29	15.29	17.29	19.29	19.58	21.03	21.58	23.08	23.48	0.38
- Munding Straße	23.49	0.39	9.20	11.20	13.30	15.30	17.30	19.30	19.59	21.04	21.59	23.09	23.49	0.39
- Roethestraße 21	23.50	0.40	9.21	11.21	13.31	15.31	17.31	19.31	20.00	21.05	22.00	23.10	23.50	0.40
- Waldstraße	23.51	0.41	9.22	11.22	13.32	15.32	17.32	19.32	20.01	21.06	22.01	23.11	23.51	0.41
- Bergfriedhof			9.23	11.23	13.33	15.33	17.33	19.33						
- An der Rothalde 27	23.52	0.42	9.24	11.24	13.34	15.34	17.34	19.34	20.02	21.07	22.02	23.12	23.52	0.42
- An der Rothalde 7	23.52	0.42	9.25	11.25	13.35	15.35	17.35	19.35	20.02	21.07	22.02	23.12	23.52	0.42
- Steinstraße	23.53	0.43	9.26	11.26	13.36	15.36	17.36	19.36	20.03	21.08	22.03	23.13	23.53	0.43
- Amtsgericht	23.54	0.44	9.27	11.27	13.37	15.37	17.37	19.37	20.04	21.09	22.04	23.14	23.54	0.44
- Marktplatz	23.55	0.45	9.28	11.28	13.38	15.38	17.38	19.38	20.05	21.10	22.05	23.15	23.55	0.45
- ZOB (Bahnhof)	23.58	0.48	9.31	11.31	13.41	15.41	17.41	19.41	20.08	21.13	22.08	23.18	23.58	0.48

**AST** = Anruf-Sammel-Taxi; Anmeldung spätestens 30 Minuten vor gewünschter Fahrt unter 07641 9693638; Es wird ein Komfortzuschlag erhoben



# Stadtbus 3

## ZOB → Schlossberg → Unterstadt → Bergfriedhof → ZOB

Hinweise	Sonn- und Feiertage											
		AST	AST	AST	AST	AST	AST	AST	AST	AST	AST	AST
Emmendingen ZOB	8.58	10.58	12.58	14.58	16.58	18.45	19.50	20.55	21.50	23.00	23.40	0.30
- Marktplatz	8.59	10.59	12.59	14.59	16.59	18.46	19.51	20.56	21.51	23.01	23.41	0.31
- Amtsgericht	9.00	11.00	13.00	15.00	17.00	18.47	19.52	20.57	21.52	23.02	23.42	0.32
- Elzstraße	9.01	11.01	13.01	15.01	17.01	18.47	19.52	20.57	21.52	23.02	23.42	0.32
- Brunnenstraße	9.02	11.02	13.02	15.02	17.02	18.48	19.53	20.58	21.53	23.03	23.43	0.33
- Bechererstraße	9.03	11.03	13.03	15.03	17.03	18.49	19.54	20.59	21.54	23.04	23.44	0.34
- J.-P.-Sonntag-Str.	9.04	11.04	13.04	15.04	17.04	18.51	19.56	21.01	21.56	23.06	23.46	0.36
- Schloßbergstraße	9.05	11.05	13.05	15.05	17.05	18.52	19.57	21.02	21.57	23.07	23.47	0.37
- Kellenberg	9.06	11.06	13.06	15.06	17.06	18.52	19.57	21.02	21.57	23.07	23.47	0.37
- Lerchenweg	9.07	11.07	13.07	15.07	17.07	18.53	19.58	21.03	21.58	23.08	23.48	0.38
- Munding Straße	9.08	11.08	13.08	15.08	17.08	18.54	19.59	21.04	21.59	23.09	23.49	0.39
- Roethestraße 21	9.09	11.09	13.09	15.09	17.09	18.55	20.00	21.05	22.00	23.10	23.50	0.40
- Waldstraße	9.10	11.10	13.10	15.10	17.10	18.56	20.01	21.06	22.01	23.11	23.51	0.41
- Bergfriedhof	9.11	11.11	13.11	15.11	17.11							
- An der Rothalde 27	9.12	11.12	13.12	15.12	17.12	18.57	20.02	21.07	22.02	23.12	23.52	0.42
- An der Rothalde 7	9.13	11.13	13.13	15.13	17.13	18.57	20.02	21.07	22.02	23.12	23.52	0.42
- Steinstraße	9.14	11.14	13.14	15.14	17.14	18.58	20.03	21.08	22.03	23.13	23.53	0.43
- Amtsgericht	9.15	11.15	13.15	15.15	17.15	18.59	20.04	21.09	22.04	23.14	23.54	0.44
- Marktplatz	9.16	11.16	13.16	15.16	17.16	19.00	20.05	21.10	22.05	23.15	23.55	0.45
- ZOB (Bahnhof)	9.19	11.19	13.19	15.19	17.19	19.03	20.08	21.13	22.08	23.18	23.58	0.48

**AST** = Anruf-Sammel-Taxi; Anmeldung spätestens 30 Minuten vor gewünschter Fahrt unter 07641 9693638; Es wird ein Komfortzuschlag erhoben



		Montag - Freitag																	
Hinweise		AST	AST	AST	AST	AST	AST	AST	AST	AST	AST	AST	AST	AST	AST	AST	AST	AST	AST
<b>Emmendingen ZOB</b>		6.40	8.57	9.57	10.57	11.57	12.57	13.57	14.57	15.57	16.57	17.57	18.57	19.50	20.55	21.50	23.00	23.40	0.30
- <b>Marktplatz</b>		6.41	8.58	9.58	10.58	11.58	12.58	13.58	14.58	15.58	16.58	17.58	18.58	19.51	20.56	21.51	23.01	23.41	0.31
- <b>Hebelstraße</b>		6.42	8.59	9.59	10.59	11.59	12.59	13.59	14.59	15.59	16.59	17.59	18.59	19.52	20.57	21.52	23.02	23.42	0.32
- <b>Merianstraße</b>		6.43	9.00	10.00	11.00	12.00	13.00	14.00	15.00	16.00	17.00	18.00	19.00	19.53	20.58	21.53	23.03	23.43	0.33
- <b>Kreiskrankenhaus</b>		6.44	9.01	10.01	11.01	12.01	13.01	14.01	15.01	16.01	17.01	18.01	19.01	19.54	20.59	21.54	23.04	23.44	0.34
- <b>Merianstraße</b>		6.45	9.02	10.02	11.02	12.02	13.02	14.02	15.02	16.02	17.02	18.02	19.02	19.55	21.00	21.55	23.05	23.45	0.35
- <b>Hebelstraße</b>		6.46	9.03	10.03	11.03	12.03	13.03	14.03	15.03	16.03	17.03	18.03	19.03	19.56	21.01	21.56	23.06	23.46	0.36
- <b>Marktplatz</b>		6.47	9.04	10.04	11.04	12.04	13.04	14.04	15.04	16.04	17.04	18.04	19.04	19.57	21.02	21.57	23.07	23.47	0.37
- <b>ZOB (Bahnhof)</b>		6.50	9.07	10.07	11.07	12.07	13.07	14.07	15.07	16.07	17.07	18.07	19.07	20.00	21.05	22.00	23.10	23.50	0.40
		Samstag																	
Hinweise		AST	AST	AST	AST	AST	AST	AST	AST	AST	AST	AST	AST	AST	AST	AST	AST	AST	AST
<b>Emmendingen ZOB</b>		6.40	8.57	9.57	10.57	11.57	12.57	13.57	14.57	15.57	16.57	17.57	18.57	19.50	20.55	21.50	23.00	23.40	0.30
- <b>Marktplatz</b>		6.41	8.58	9.58	10.58	11.58	12.58	13.58	14.58	15.58	16.58	17.58	18.58	19.51	20.56	21.51	23.01	23.41	0.31
- <b>Hebelstraße</b>		6.42	8.59	9.59	10.59	11.59	12.59	13.59	14.59	15.59	16.59	17.59	18.59	19.52	20.57	21.52	23.02	23.42	0.32
- <b>Merianstraße</b>		6.43	9.00	10.00	11.00	12.00	13.00	14.00	15.00	16.00	17.00	18.00	19.00	19.53	20.58	21.53	23.03	23.43	0.33
- <b>Kreiskrankenhaus</b>		6.44	9.01	10.01	11.01	12.01	13.01	14.01	15.01	16.01	17.01	18.01	19.01	19.54	20.59	21.54	23.04	23.44	0.34
- <b>Merianstraße</b>		6.45	9.02	10.02	11.02	12.02	13.02	14.02	15.02	16.02	17.02	18.02	19.02	19.55	21.00	21.55	23.05	23.45	0.35
- <b>Hebelstraße</b>		6.46	9.03	10.03	11.03	12.03	13.03	14.03	15.03	16.03	17.03	18.03	19.03	19.56	21.01	21.56	23.06	23.46	0.36
- <b>Marktplatz</b>		6.47	9.04	10.04	11.04	12.04	13.04	14.04	15.04	16.04	17.04	18.04	19.04	19.57	21.02	21.57	23.07	23.47	0.37
- <b>ZOB (Bahnhof)</b>		6.50	9.07	10.07	11.07	12.07	13.07	14.07	15.07	16.07	17.07	18.07	19.07	20.00	21.05	22.00	23.10	23.50	0.40

AST = Anruf-Sammel-Taxi; Anmeldung spätestens 30 Minuten vor gewünschter Fahrt unter 07641 9693638; Es wird ein Komfortzuschlag erhoben

AST = Anruf-Sammel-Taxi; Anmeldung spätestens 30 Minuten vor gewünschter Fahrt unter 07641 9693638; Fahrt ohne Komfortzuschlag

		Sonn- und Feiertage																	
Hinweise		AST	AST	AST	AST	AST	AST	AST	AST	AST	AST	AST	AST	AST	AST	AST	AST	AST	AST
<b>Emmendingen ZOB</b>		6.40	8.57	9.57	10.57	11.57	12.57	13.57	14.57	15.57	16.57	17.57	18.57	19.50	20.55	21.50	23.00	23.40	0.30
- Marktplatz		6.41	8.58	9.58	10.58	11.58	12.58	13.58	14.58	15.58	16.58	17.58	18.58	19.51	20.56	21.51	23.01	23.41	0.31
- Hebelstraße		6.42	8.59	9.59	10.59	11.59	12.59	13.59	14.59	15.59	16.59	17.59	18.59	19.52	20.57	21.52	23.02	23.42	0.32
- Merianstraße		6.43	9.00	10.00	11.00	12.00	13.00	14.00	15.00	16.00	17.00	18.00	19.00	19.53	20.58	21.53	23.03	23.43	0.33
- Kreiskrankenhaus		6.44	9.01	10.01	11.01	12.01	13.01	14.01	15.01	16.01	17.01	18.01	19.01	19.54	20.59	21.54	23.04	23.44	0.34
- Merianstraße		6.45	9.02	10.02	11.02	12.02	13.02	14.02	15.02	16.02	17.02	18.02	19.02	19.55	21.00	21.55	23.05	23.45	0.35
- Hebelstraße		6.46	9.03	10.03	11.03	12.03	13.03	14.03	15.03	16.03	17.03	18.03	19.03	19.56	21.01	21.56	23.06	23.46	0.36
- Marktplatz		6.47	9.04	10.04	11.04	12.04	13.04	14.04	15.04	16.04	17.04	18.04	19.04	19.57	21.02	21.57	23.07	23.47	0.37
- ZOB (Bahnhof)		6.50	9.07	10.07	11.07	12.07	13.07	14.07	15.07	16.07	17.07	18.07	19.07	20.00	21.05	22.00	23.10	23.50	0.40

AST = Anruf-Sammel-Taxi; Anmeldung spätestens 30 Minuten vor gewünschter Fahrt unter 07641 9693638;  
 Es wird ein Komfortzuschlag erhoben



# Stadtbus 5

## ZOB → ZfP → Windenreute → Maleck Krone

Hinweise	Montag - Freitag																
	S			S			WS			99S			S			99S	
Emmendingen ZOB	6.11	7.11	<sup>80</sup> 7.17	7.41	7.58	8.21	8.26	9.11	10.21	11.11		12.21	12.46		13.11	13.56	14.56
- Amtsgericht											12.03			12.54			
- Markgrafenstraße	6.13	7.13	7.19	7.43	8.00	8.23	8.27	9.13	10.23	11.13		12.23	12.48		13.13	13.58	14.58
- Markgrafenschule	6.14	7.14	7.20	7.44	8.01	8.24	8.28	9.14	10.24	11.14	12.07	12.24	12.49	12.58	13.14	13.59	14.59
- Berufsschule							8.29										
- ZfP/Kreisstraße							8.31										
- Haselmattenstraße	6.15	7.15	7.21	7.45	8.02	8.25		9.15	10.25	11.15		12.25	12.50		13.15	14.00	15.00
- Goethe-Gymnasium	6.16	7.16	7.22	7.46	8.03	8.26		9.16	10.26	11.16	12.09	12.26	12.51	13.00	13.16	14.01	15.01
- Bahnunterf. Bürkle	6.17	7.17	7.23	7.47	8.04	8.27		9.17	10.27	11.17		12.27	12.52		13.17	14.02	15.02
- Zentrum Psychiatrie	6.18	7.18	7.24	7.48	8.05	8.28		9.18	10.28	11.18	12.10	12.28	12.53	13.01	13.18	14.03	15.03
- Waldorfschule	6.21	7.21		7.51	8.08	8.31		9.20	10.31	11.20	12.13	12.31	12.55	13.04	13.20	14.06	15.06
Windenreute Schulstr.	6.22	7.22		7.52		8.32		9.21	10.32	11.21	12.14	12.32	12.56	13.05	13.21	14.07	15.07
- Schule	6.23	7.23		7.53		8.33		9.22	10.33	11.22	12.15	12.33	12.57	13.06	13.22	14.08	15.08
- Feuerwehrhaus	6.24			7.54		8.34			10.34		12.16	12.34		13.07		14.09	15.09
- Bergstraße Nr.35	6.25			7.55		8.35			10.35			12.35				14.10	15.10
- Windenreuter Hof	6.26			7.56		8.36			10.36			12.36				14.11	15.11
- Hochburg							8.36										
Maleck V. Zaismatt											12.19			13.10			
- Hintere Zaismatt											12.20			13.11			
- Bühler											12.21			13.12			
- Oberdorferstraße	6.27			7.57		8.37			10.37			12.37				14.12	15.12
- Krone	6.29			7.59		8.39			10.39			12.39				14.14	15.14
- Buckweg	6.30					8.40			10.40		12.18	12.40		13.09		14.15	15.15

**S** = an Schultagen

<sup>80</sup> = Bus hat Anschluss von Linie SB3

**W** = Bus wartet bis zu 10 Minuten auf verspätete RB aus Richtung Freiburg

<sup>99</sup> = bedient Haltestellen in abweichender Reihenfolge



# Stadtbus 5

## ZOB → ZfP → Windenreute → Maleck Krone

Hinweise	Montag - Freitag													
											AST	AST	AST	AST
<b>Emmendingen ZOB</b>	15.11	15.51	16.21	16.56	17.11	17.51	18.21	19.21	20.21	20.55	21.50	23.00	23.40	0.30
- Markgrafenstraße	15.13	15.53	16.23	16.58	17.13	17.53	18.23	19.23	20.23	20.56	21.51	23.01	23.41	0.31
- Markgrafenschule	15.14	15.54	16.24	16.59	17.14	17.54	18.24	19.24	20.24	20.57	21.52	23.02	23.42	0.32
- Berufsschule										20.58	21.53	23.03	23.43	0.33
- ZfP/Kreisstraße										21.00	21.55	23.05	23.45	0.35
- Haselmattenstraße	15.15	15.55	16.25	17.00	17.15	17.55	18.25	19.25	20.25					
- Goethe-Gymnasium	15.16	15.56	16.26	17.01	17.16	17.56	18.26	19.26	20.26					
- Bahnunterf. Bürkle	15.17	15.57	16.27	17.02	17.17	17.57	18.27	19.27	20.27					
- Zentrum Psychiatrie	15.18	15.58	16.28	17.03	17.18	17.58	18.28	19.28	20.28					
- Waldorfschule	15.21	16.00	16.31	17.05	17.21	18.00	18.31	19.31	20.31					
<b>Windenreute Schulstr.</b>	15.22	16.01	16.32	17.06	17.22	18.01	18.32	19.32	20.32	21.01	21.56	23.06	23.46	0.36
- Schule	15.23	16.02	16.33	17.07	17.23	18.02	18.33	19.33	20.33	21.02	21.57	23.07	23.47	0.37
- Feuerwehrhaus	15.24		16.34		17.24		18.34	19.34	20.34	21.03	21.58	23.08	23.48	0.38
- Bergstraße Nr.35	15.25		16.35		17.25		18.35	19.35	20.35	21.04	21.59	23.09	23.49	0.39
- Windenreuter Hof	15.26		16.36		17.26		18.36	19.36	20.36	21.05	22.00	23.10	23.50	0.40
<b>Maleck Oberdorferstraße</b>	15.27		16.37		17.27		18.37	19.37	20.37	21.06	22.01	23.11	23.51	0.41
- Krone	15.29		16.39		17.29		18.39	19.39	20.39	21.08	22.03	23.13	23.53	0.43
- Buckweg	15.30		16.40		17.30		18.40	19.40	20.40	21.09	22.04	23.14	23.54	0.44

AST = Anruf-Sammel-Taxi; Anmeldung spätestens 30 Minuten vor gewünschter Fahrt unter 07641 9693638; Es wird ein Komfortzuschlag erhoben

☉ = Hält nur zum Aussteigen



# Stadtbus 5

## ZOB → ZfP → Windenreute → Maleck Krone

Hinweise	Samstag													ww	AST	AST	AST	AST
	8.26	9.26	10.26	11.26	12.26	13.26	14.26	15.26	16.26	17.26	18.26	19.26	20.26	20.55	21.50	23.00	23.40	
Emmendingen ZOB	8.26	9.26	10.26	11.26	12.26	13.26	14.26	15.26	16.26	17.26	18.26	19.26	20.26	20.55	21.50	23.00	23.40	
- Markgrafenstraße	8.28	9.27	10.28	11.27	12.28	13.27	14.28	15.27	16.28	17.27	18.28	19.27	20.28	20.56	21.51	23.01	23.41	
- Markgrafenschule	8.29	9.28	10.29	11.28	12.29	13.28	14.29	15.28	16.29	17.28	18.29	19.28	20.29	20.57	21.52	23.02	23.42	
- Berufsschule														20.58	21.53	23.03	23.43	
- ZfP/Kreisstraße														21.00	21.55	23.05	23.45	
- Haselmattenstraße	8.30	9.29	10.30	11.29	12.30	13.29	14.30	15.29	16.30	17.29	18.30	19.29	20.30					
- Goethe-Gymnasium	8.31	9.30	10.31	11.30	12.31	13.30	14.31	15.30	16.31	17.30	18.31	19.30	20.31					
- Bahnunterf. Bürkle	8.32	9.31	10.32	11.31	12.32	13.31	14.32	15.31	16.32	17.31	18.32	19.31	20.32					
- Zentrum Psychiatrie	8.33	9.32	10.33	11.32	12.33	13.32	14.33	15.32	16.33	17.32	18.33	19.32	20.33					
- Waldorfschule	8.35	9.34	10.35	11.34	12.35	13.34	14.35	15.34	16.35	17.34	18.35	19.34	20.35					
Windenreute Schulstr.	8.36	9.35	10.36	11.35	12.36	13.35	14.36	15.35	16.36	17.35	18.36	19.35	20.36	21.01	21.56	23.06	23.46	
- Schule	8.37	9.36	10.37	11.36	12.37	13.36	14.37	15.36	16.37	17.36	18.37	19.36	20.37	21.02	21.57	23.07	23.47	
- Feuerwehrhaus		9.37		11.37		13.37		15.37		17.37		19.37		21.03	21.58	23.08	23.48	
- Bergstraße Nr.35		9.38		11.38		13.38		15.38		17.38		19.38		21.04	21.59	23.09	23.49	
- Windenreuter Hof		9.39		11.39		13.39		15.39		17.39		19.39		21.05	22.00	23.10	23.50	
Maleck Oberdorferstraße														21.06	22.01	23.11	23.51	
- Krone		9.41		11.41		13.41		15.41		17.41		19.41		21.08	22.03	23.13	23.53	
- Buckweg														21.09	22.04	23.14	23.54	

**ww** = fährt bei Bedarf weiter nach Windenreute Bergstraße und Zum Schneckenberg

**AST** = Anruf-Sammel-Taxi; Anmeldung spätestens 30 Minuten vor gewünschter Fahrt unter 07641 9693638; Es wird ein Komfortzuschlag erhoben



# Stadtbus 5

## ZOB → ZfP → Windenreute → Maleck Krone

Hinweise	Samstag	Sonn- und Feiertage										
	AST	AST	AST	AST	AST	AST	AST	AST	AST	AST	AST	AST
Emmendingen ZOB	0.30	9.26	11.26	13.26	15.26	17.26	19.26	20.55	21.50	23.00	23.40	0.30
- Markgrafenstraße	0.31	9.27	11.27	13.27	15.27	17.27	19.27	20.56	21.51	23.01	23.41	0.31
- Markgrafenschule	0.32	9.28	11.28	13.28	15.28	17.28	19.28	20.57	21.52	23.02	23.42	0.32
- Berufsschule	0.33							20.58	21.53	23.03	23.43	0.33
- ZfP/Kreisstraße	0.35							21.00	21.55	23.05	23.45	0.35
- Haselmattenstraße		9.29	11.29	13.29	15.29	17.29	19.29					
- Goethe-Gymnasium		9.30	11.30	13.30	15.30	17.30	19.30					
- Bahnunterf. Bürkle		9.31	11.31	13.31	15.31	17.31	19.31					
- Zentrum Psychiatrie		9.32	11.32	13.32	15.32	17.32	19.32					
- Waldorfschule		9.34	11.34	13.34	15.34	17.34	19.34					
Windenreute Schulstr.	0.36	9.35	11.35	13.35	15.35	17.35	19.35	21.01	21.56	23.06	23.46	0.36
- Schule	0.37	9.36	11.36	13.36	15.36	17.36	19.36	21.02	21.57	23.07	23.47	0.37
- Feuerwehrhaus	0.38	9.37	11.37	13.37	15.37	17.37	19.37	21.03	21.58	23.08	23.48	0.38
- Bergstraße Nr.35	0.39	9.38	11.38	13.38	15.38	17.38	19.38	21.04	21.59	23.09	23.49	0.39
- Windenreuter Hof	0.40	9.39	11.39	13.39	15.39	17.39	19.39	21.05	22.00	23.10	23.50	0.40
Maleck Oberdorferstraße	0.41							21.06	22.01	23.11	23.51	0.41
- Krone	0.43	9.41	11.41	13.41	15.41	17.41	19.41	21.08	22.03	23.13	23.53	0.43
- Buckweg	0.44							21.09	22.04	23.14	23.54	0.44

**AST** = Anruf-Sammel-Taxi; Anmeldung spätestens 30 Minuten vor gewünschter Fahrt unter 07641 9693638; Es wird ein Komfortzuschlag erhoben



# Stadtbus 5

## Maleck Krone → Windenreute → ZfP → ZOB

Hinweise	Montag - Freitag														
	S	S	S						S	S					
Maleck V. Zaismatt	6.59														
- Hintere Zaismatt	7.00														
- Bühler	7.01														
- Oberdorferstraße	6.27						8.37		10.37				12.37		14.12 15.12 15.27
- Krone	6.29	7.02			7.38	8.09	8.39		10.39				12.39		14.14 15.14 15.29
- Buckweg	6.30					8.10	8.40		10.40				12.40		14.15 15.15 15.30
Wi Windenr. Hof	6.31					8.11	8.41		10.41				12.41		14.16 15.16 15.31
- Bergstraße Nr.35	6.32					8.12	8.42		10.42				12.42		14.17 15.17 15.32
- Feuerwehrhaus	6.33	7.06			7.42	8.13	8.43		10.43				12.43		14.18 15.18 15.33
- Schule		7.08			7.44										
- Bergstraße/Krwg.	6.34		7.24			8.14	8.44	9.23	10.44	11.23			12.44	12.58	13.23 14.19 15.19 15.34
- Zum Schneckenberg B	B6.35		B7.25			B8.15	B8.45	B9.24	B10.45	B11.24			B12.45	B12.59	B13.24 B14.20 B15.20 B15.35
- Hochburg											11.51				
- Panoramastraße	6.36		7.26			8.16	8.46	9.25	10.46	11.25	11.54	12.46	13.00	13.25	14.21 15.21 15.36
EM ZfP/Kreisstraße											11.56				
- Berufsschule											11.57				
- Waldorfschule	6.37	7.10	7.27		7.46	8.17	8.47	9.26	10.47	11.26		12.47	13.01	13.26	14.22 15.22 15.37
- Zentrum Psychiatrie	6.39	7.12	7.29	7.25	7.48	8.19	8.49	9.28	10.49	11.28		12.49	13.03	13.28	14.24 15.24 15.39
- Bahnunterf. Bürkle	6.40		7.30	7.26		8.20	8.50	9.29	10.50	11.29		12.50	13.04	13.29	14.25 15.25 15.40
- Goethe-Gymnasium	6.41	7.14	7.31	7.27	7.54	8.21	8.51	9.30	10.51	11.30		12.51	13.05	13.30	14.26 15.26 15.41
- Haselmattenstraße	6.42		7.32	7.28		8.22	8.52	9.31	10.52	11.31		12.52	13.06	13.31	14.27 15.27 15.42
- Markgrafenschule	6.43	7.16	7.33	7.29	7.53	8.23	8.53	9.32	10.53	11.32	11.58	12.53	13.07	13.32	14.28 15.28 15.43
- Markgrafenstraße	6.44		7.34	7.30		8.24	8.54	9.33	10.54	11.33	11.59	12.54	13.08	13.33	14.29 15.29 15.44
- Fritz-Boehle-Schule					7.58										
- ZOB (Bahnhof)	6.47	7.18	7.37	7.33	8.04	8.27	8.57	9.36	10.57	11.36	12.02	12.57	13.11	13.36	14.32 15.32 15.47
EM Amtsgericht		7.20			8.06										

S = an Schultagen

P = Haltestellenposition an der Panoramastraße

B = Haltestellenposition an der Bergstraße



# Stadtbus 5

## Maleck Krone → Windenreute → ZfP → ZOB

Hinweise	Montag - Freitag												
	AST							AST	AST	AST	AST	AST	
Maleck Oberdorferstr.		16.37	17.27	18.37	19.37	21.06	22.01	23.11	23.51	0.41			
- Krone		16.39	17.29	18.39	19.39	21.08	22.03	23.13	23.53	0.43			
- Buckweg		16.40	17.30	18.40	19.40	21.09	22.04	23.14	23.54	0.44			
Wi Windenr. Hof		16.41	17.31	18.41	19.41	21.10	22.05	23.15	23.55	0.45			
- Bergstraße Nr.35		16.42	17.32	18.42	19.42	21.11	22.06	23.16	23.56	0.46			
- Feuerwehrhaus		16.43	17.33	18.43	19.43	21.12	22.07	23.17	23.57	0.47			
- Bergstraße/Krwg.	16.03	16.44	17.08	17.34	18.03	18.44	19.44	21.13	22.08	23.18	23.58	0.48	
- Zum Schneckenberg B	B1604	B1645	B1709	B1735	B1804	B1845	B1945	B2114	B2209	B2319	B2359	B0.49	
- Hochburg		16.10						21.15	22.10	23.20	0.00	0.50	
- Krumbachweg		16.11						21.16	22.11	23.21	0.01	0.51	
- Panoramastraße	16.05	16.13	16.46	17.10	17.36	18.05	18.46	19.46	21.18	22.13	23.23	0.03	0.53
EM ZfP/Kreisstraße		16.15						21.20	22.15	23.25	0.05	0.55	
- Berufsschule		16.16						21.21	22.16	23.26	0.06	0.56	
- Waldorfschule	16.06		16.47	17.11	17.37	18.06	18.47	19.47					
- Zentrum Psychiatrie	16.08		16.49	17.13	17.39	18.08	18.49	19.49					
- Bahnunterf. Bürkle	16.09		16.50	17.14	17.40	18.09	18.50	19.50					
- Goethe-Gymnasium	16.10		16.51	17.15	17.41	18.10	18.51	19.51					
- Haselmattenstraße	16.11		16.52	17.16	17.42	18.11	18.52	19.52					
- Markgrafenschule	16.12	16.17	16.53	17.17	17.43	18.12	18.53	19.53	21.22	22.17	23.27	0.07	0.57
- Markgrafenastraße	16.13	16.18	16.54	17.18	17.44	18.13	18.54	19.54	21.23	22.18	23.28	0.08	0.58
- ZOB (Bahnhof)	16.16	16.21	16.57	17.21	17.47	18.16	18.57	19.57	21.26	22.21	23.31	0.11	1.01

AST = Anruf-Sammel-Taxi; Anmeldung spätestens 30 Minuten vor gewünschter Fahrt unter 07641 9693638; Fahrt ohne Komfortzuschlag

AST = Anruf-Sammel-Taxi; Anmeldung spätestens 30 Minuten vor gewünschter Fahrt unter 07641 9693638; Es wird ein Komfortzuschlag erhoben

B = Haltestellenposition an der Bergstraße

P = Haltestellenposition an der Panoramastraße





# Stadtbus 5

## Maleck Krone → Windenreute → ZfP → ZOB

Hinweise		Samstag															
		<span style="float: right;"> <span style="border: 1px solid black; border-radius: 50%; padding: 2px;">AST</span> <span style="border: 1px solid black; border-radius: 50%; padding: 2px;">AST</span> <span style="border: 1px solid black; border-radius: 50%; padding: 2px;">AST</span> <span style="border: 1px solid black; border-radius: 50%; padding: 2px;">AST</span> </span>															
Maleck Oberdorferstr.	7.51													21.06	22.01	23.11	23.51
- Krone	7.53	9.41	11.41	13.41	15.41	17.41	19.41	21.08	22.03	23.13	23.53						
- Buckweg	7.54													21.09	22.04	23.14	23.54
- Hintere Zaismatt		9.43	11.43	13.43	15.43	17.43	19.43										
Sexau Staude		9.45	11.45	13.45	15.45	17.45	19.45										
Wi Windenr. Hof	7.55													21.10	22.05	23.15	23.55
- Bergstraße Nr.35	7.56													21.11	22.06	23.16	23.56
- Feuerwehrhaus	7.57													21.12	22.07	23.17	23.57
- Bergstraße/Krwg.	7.58	8.38	10.38	12.38	14.38	16.38	18.38	21.13	22.08	23.18	23.58						
- Zum Schneckenberg <b>B</b>	<b>B</b> 7.59	<b>B</b> 8.39	<b>B</b> 10.39	<b>B</b> 12.39	<b>B</b> 14.39	<b>B</b> 16.39	<b>B</b> 18.39	<b>B</b> 21.14	<b>B</b> 22.09	<b>B</b> 23.19	<b>B</b> 23.59						
- Hochburg		9.51	11.51	13.51	15.51	17.51	19.51	21.15	22.10	23.20	0.00						
- Krumbachweg		9.52	11.52	13.52	15.52	17.52	19.52	21.16	22.11	23.21	0.01						
- Zum Schneckenberg <b>P</b>		<b>P</b> 9.53	<b>P</b> 11.53	<b>P</b> 13.53	<b>P</b> 15.53	<b>P</b> 17.53	<b>P</b> 19.53										
- Panoramastraße	8.00	8.40	9.54	10.40	11.54	12.40	13.54	14.40	15.54	16.40	17.54	18.40	19.54	21.18	22.13	23.23	0.03
EM ZfP/Kreisstraße														21.20	22.15	23.25	0.05
- Berufsschule														21.21	22.16	23.26	0.06
- Waldorfschule	8.01	8.41	9.55	10.41	11.55	12.41	13.55	14.41	15.55	16.41	17.55	18.41	19.55				
- Zentrum Psychiatrie	8.03	8.43	9.57	10.43	11.57	12.43	13.57	14.43	15.57	16.43	17.57	18.43	19.57				
- Bahnunterf. Bürkle	8.04	8.44	9.58	10.44	11.58	12.44	13.58	14.44	15.58	16.44	17.58	18.44	19.58				
- Goethe-Gymnasium	8.05	8.45	9.59	10.45	11.59	12.45	13.59	14.45	15.59	16.45	17.59	18.45	19.59				
- Haselmattenstraße	8.06	8.46	10.00	10.46	12.00	12.46	14.00	14.46	16.00	16.46	18.00	18.46	20.00				
- Markgrafenschule	8.07	8.47	10.01	10.47	12.01	12.47	14.01	14.47	16.01	16.47	18.01	18.47	20.01	21.22	22.17	23.27	0.07
- Markgrafenschule	8.08	8.48	10.02	10.48	12.02	12.48	14.02	14.48	16.02	16.48	18.02	18.48	20.02	21.23	22.18	23.28	0.08
- ZOB (Bahnhof)	8.11	8.51	10.05	10.51	12.05	12.51	14.05	14.51	16.05	16.51	18.05	18.51	20.05	21.26	22.21	23.31	0.11

**B** = Haltestellenposition an der Bergstraße  
**P** = Haltestellenposition an der Panoramastraße

**AST** = Anruf-Sammel-Taxi; Anmeldung spätestens 30 Minuten vor gewünschter Fahrt unter 07641 9693638; Es wird ein Komfortzuschlag erhoben



# Stadtbus 5

## Maleck Krone → Windenreute → ZfP → ZOB

Hinweise	Samstag	Sonn- und Feiertage											
	AST	AST	AST	AST	AST	AST	AST	AST	AST	AST	AST		
Maleck Oberdorferstr.	0.41								21.06	22.01	23.11	23.51	0.41
- Krone	0.43	9.41	11.41	13.41	15.41	17.41	19.41	21.08	22.03	23.13	23.53	0.43	
- Buckweg	0.44								21.09	22.04	23.14	23.54	0.44
- Hintere Zaismatt		9.43	11.43	13.43	15.43	17.43	19.43						
Sexau Staude		9.45	11.45	13.45	15.45	17.45	19.45						
Wi Windenr. Hof	0.45								21.10	22.05	23.15	23.55	0.45
- Bergstraße Nr.35	0.46								21.11	22.06	23.16	23.56	0.46
- Feuerwehrhaus	0.47								21.12	22.07	23.17	23.57	0.47
- Bergstraße/Krwg.	0.48								21.13	22.08	23.18	23.58	0.48
- Zum Schneckenberg	0.49								21.14	22.09	23.19	23.59	0.49
- Hochburg	0.50	9.51	11.51	13.51	15.51	17.51	19.51	21.15	22.10	23.20	0.00	0.50	
- Krumbachweg	0.51	9.52	11.52	13.52	15.52	17.52	19.52	21.16	22.11	23.21	0.01	0.51	
- Zum Schneckenberg P		<b>P</b> 9.53	<b>P</b> 11.53	<b>P</b> 13.53	<b>P</b> 15.53	<b>P</b> 17.53	<b>P</b> 19.53						
- Panoramastraße	0.53	9.54	11.54	13.54	15.54	17.54	19.54	21.18	22.13	23.23	0.03	0.53	
EM ZfP/Kreisstraße	0.55								21.20	22.15	23.25	0.05	0.55
- Berufsschule	0.56								21.21	22.16	23.26	0.06	0.56
- Waldorfschule		9.55	11.55	13.55	15.55	17.55	19.55						
- Zentrum Psychiatrie		9.57	11.57	13.57	15.57	17.57	19.57						
- Bahnunterf. Bürkle		9.58	11.58	13.58	15.58	17.58	19.58						
- Goethe-Gymnasium		9.59	11.59	13.59	15.59	17.59	19.59						
- Haselmattenstraße		10.00	12.00	14.00	16.00	18.00	20.00						
- Markgrafenschule	0.57	10.01	12.01	14.01	16.01	18.01	20.01	21.22	22.17	23.27	0.07	0.57	
- Markgrafenstraße	0.58	10.02	12.02	14.02	16.02	18.02	20.02	21.23	22.18	23.28	0.08	0.58	
- ZOB (Bahnhof)	1.01	10.05	12.05	14.05	16.05	18.05	20.05	21.26	22.21	23.31	0.11	1.01	

**P** = Haltestellenposition an der Panoramastraße

= Haltestellenposition an der Bergstraße

= Anruf-Sammel-Taxi; Anmeldung spätestens 30 Minuten vor gewünschter Fahrt unter 07641 9693638; Es wird ein Komfortzuschlag erhoben



## SB6/270

## Emmendingen → Mündingen → Landeck ( → Freiamt)

Liniennummer Hinweise	Montag - Freitag																
	270	270	270	SB6	270	270	270	270	270	270	SB6	270	270	SB6	270	270	270
	F	S		F	S	F	S							S		F	S
<b>Emmendingen ZOB</b>	5.17	6.25	6.25	<b>7.05</b>	7.25	7.25	8.25	8.25	9.25	<b>9.46</b>	10.25	11.25	<b>11.46</b>	11.55	12.25	13.25	13.25
- Marktplatz	5.18	6.26	6.26	<b>7.06</b>	7.26	7.26	8.26	8.26	9.26	<b>9.47</b>	10.26	11.26	<b>11.47</b>	11.56	12.26	13.26	13.26
- Amtsgericht	5.20	6.28	6.28	<b>7.07</b>	7.28	7.28	8.28	8.28	9.28	<b>9.48</b>	10.28	11.28	<b>11.48</b>	11.58	12.28	13.28	13.28
- Elzstraße	5.21	6.29	6.29	<b>7.08</b>	7.29	7.29	8.29	8.29	9.29	<b>9.49</b>	10.29	11.29	<b>11.49</b>	11.59	12.29	13.29	13.29
- An der Steige	5.22	6.30	6.30	<b>7.09</b>	7.30	7.30	8.30	8.30	9.30	<b>9.50</b>	10.30	11.30	<b>11.50</b>	12.00	12.30	13.30	13.30
<b>Mündingen B 3</b>	5.24	6.32	6.32	<b>7.11</b>	7.32	7.32	8.32	8.32	9.32	<b>9.52</b>	10.32	11.32	<b>11.52</b>	12.02	12.32	13.32	13.32
- Neumattenhalle	5.25	6.33	6.33	<b>7.12</b>	7.33	7.33	8.33	8.33	9.33	<b>9.53</b>	10.33	11.33	<b>11.53</b>	12.03	12.33	13.33	13.33
- Dorfstraße 34	5.26	6.34	6.34	<b>7.13</b>	7.34	7.34	8.34	8.34	9.34	<b>9.54</b>	10.34	11.34	<b>11.54</b>	12.04	12.34	13.34	13.34
- Rathaus	5.27	6.35	6.35	<b>7.14</b>	7.35	7.35	8.35	8.35	9.35	<b>9.55</b>	10.35	11.35	<b>11.55</b>	12.05	12.35	13.35	13.35
- Landecker Straße	5.28	6.36	6.36	<b>7.15</b>	7.36	7.36	8.36	8.36	9.36	<b>9.56</b>	10.36	11.36	<b>11.56</b>	12.06	12.36	13.36	13.36
- Am Alemannenbuck	5.29	6.37		<b>7.16</b>	7.37		8.37		9.37	<b>9.57</b>	10.37	11.37	<b>11.57</b>		12.37	13.37	
- Winzerbahnhof an	5.30	6.38			7.38		8.38		9.38		10.38	11.38			12.38	13.38	
<b>Landeck Rebstock</b>			6.38		7.38		8.38						12.08				13.38
- Burg			6.39		7.39		8.39						12.09				13.39
<b>Freiamt Allmendsbg./L.</b>			6.44		7.48		8.44						12.14				13.44
- Hard			7.03														13.48
- Kurhaus/Badstraße					8.01												13.56
- Hintere Höfe an			7.14		8.08												14.03

S = an Schultagen

F = in den Ferien und an schulfreien Tagen



## SB6/270

## Emmendingen → Mündingen → Landeck ( → Freiamt)

Liniennummer Hinweise	Montag - Freitag																
	SB6	270	270	270	270	270	270	SB6	270	270	270	270	SB6	270	270	270	SB6
	F	F	S	F	F	S	F	S	F	S	F	S	F	S	F	S	AST
Emmendingen ZOB	13.46	14.25	14.25	14.25	15.25	15.25	15.25	15.46	16.25	16.35	17.25	17.35	17.46	18.25	19.25	20.25	20.55
- Berufsschule										16.39		17.39					
- Marktplatz	13.47	14.26	14.26	14.26	15.26	15.26	15.26	15.47	16.26		17.26		17.47	18.26	19.26	20.26	20.56
- Amtsgericht	13.48	14.28	14.28	14.28	15.28	15.28	15.28	15.48	16.28	16.43	17.28	17.43	17.48	18.28	19.28	20.28	20.57
- Elzstraße	13.49	14.29	14.29	14.29	15.29	15.29	15.29	15.49	16.29	16.44	17.29	17.44	17.49	18.29	19.29	20.29	20.58
- An der Steige	13.50	14.30	14.30	14.30	15.30	15.30	15.30	15.50	16.30	16.45	17.30	17.45	17.50	18.30	19.30	20.30	20.59
Mündingen B 3	13.52	14.32	14.32	14.32	15.32	15.32	15.32	15.52	16.32	16.47	17.32	17.47	17.52	18.32	19.32	20.32	21.01
- Neumattenhalle	13.53	14.33	14.33	14.33	15.33	15.33	15.33	15.53	16.33	16.48	17.33	17.48	17.53	18.33	19.33	20.33	21.01
- Dorfstraße 34	13.54	14.34	14.34	14.34	15.34	15.34	15.34	15.54	16.34	16.49	17.34	17.49	17.54	18.34	19.34	20.34	21.01
- Rathaus	13.55	14.35	14.35	14.35	15.35	15.35	15.35	15.55	16.35	16.50	17.35	17.50	17.55	18.35	19.35	20.35	21.02
- Landecker Straße	13.56	14.36	14.36	14.36	15.36	15.36	15.36	15.56	16.36	16.51	17.36	17.51	17.56	18.36	19.36	20.36	21.03
- Am Alemannenbuck	13.57	14.37	14.37		15.37	15.37		15.57	16.37		17.37		17.57	18.37	19.37	20.37	
- Winzerbahnhof an		14.38	14.38		15.38	15.38			16.38		17.38			18.38	19.38	20.38	
Landeck Rebstock				14.38			15.38			16.53		17.53					21.05
- Burg				14.39			15.39			16.54		17.54					21.06
Freiamt Allmendsbg./L.				14.44			15.44			16.59		17.59					
- Hard				1448			1548			1703		1803					
- Kurhaus/Badstraße				15.29			15.55			17.10		18.10					
- Hintere Höfe an												18.17					

S = an Schultagen

F = in den Ferien und an schulfreien Tagen

● = Halt nur zum Aussteigen

AST = Anruf-Sammel-Taxi; Anmeldung spätestens 30 Minuten vor gewünschter Fahrt unter 07641 9693638; Es wird ein Komfortzuschlag erhoben



## SB6/270

## Emmendingen → Mündingen → Landeck ( → Freiamt)

Liniennummer Hinweise	Montag - Freitag						Samstag										
	270	SB6	270	SB6	SB6	270	SB6	270	270	270	SB6	270	SB6	270	SB6	270	SB6
		AST		AST	AST		AST				AST		AST		AST		AST
Emmendingen ZOB	21.25	<b>21.50</b>	22.25	<b>23.00</b>	<b>23.40</b>	23.40	<b>0.30</b>	6.25	7.25	8.25	<b>8.25</b>	9.25	<b>9.41</b>	10.25	<b>10.25</b>	11.25	<b>11.41</b>
- Marktplatz	21.26	<b>21.51</b>	22.26	<b>23.01</b>	<b>23.41</b>	23.41	<b>0.31</b>	6.26	7.26	8.26	<b>8.26</b>	9.26	<b>9.42</b>	10.26	<b>10.26</b>	11.26	<b>11.42</b>
- Amtsgericht	21.28	<b>21.52</b>	22.28	<b>23.02</b>	<b>23.42</b>	23.43	<b>0.32</b>	6.28	7.28	8.28	<b>8.27</b>	9.28	<b>9.43</b>	10.28	<b>10.27</b>	11.28	<b>11.43</b>
- Elzstraße	21.29	<b>21.53</b>	22.29	<b>23.03</b>	<b>23.43</b>	23.44	<b>0.33</b>	6.29	7.29	8.29	<b>8.28</b>	9.29	<b>9.44</b>	10.29	<b>10.28</b>	11.29	<b>11.44</b>
- An der Steige	21.30	<b>21.54</b>	22.30	<b>23.04</b>	<b>23.44</b>	23.45	<b>0.34</b>	6.30	7.30	8.30	<b>8.29</b>	9.30	<b>9.45</b>	10.30	<b>10.29</b>	11.30	<b>11.45</b>
Mündingen B 3	21.32	<b>21.56</b>	22.32	<b>23.06</b>	<b>23.46</b>	23.47	<b>0.36</b>	6.32	7.32	8.32	<b>8.31</b>	9.32	<b>9.47</b>	10.32	<b>10.31</b>	11.32	<b>11.47</b>
- Neumattenhalle	21.33	<b>21.56</b>	22.33	<b>23.06</b>	<b>23.46</b>	23.48	<b>0.36</b>	6.33	7.33	8.33	<b>8.31</b>	9.33	<b>9.48</b>	10.33	<b>10.31</b>	11.33	<b>11.48</b>
- Dorfstraße 34	21.34	<b>21.56</b>	22.34	<b>23.06</b>	<b>23.46</b>	23.49	<b>0.36</b>	6.34	7.34	8.34	<b>8.31</b>	9.34	<b>9.49</b>	10.34	<b>10.31</b>	11.34	<b>11.49</b>
- Rathaus	21.35	<b>21.57</b>	22.35	<b>23.07</b>	<b>23.47</b>	23.50	<b>0.37</b>	6.35	7.35	8.35	<b>8.32</b>	9.35	<b>9.50</b>	10.35	<b>10.32</b>	11.35	<b>11.50</b>
- Landecker Straße	21.36	<b>21.58</b>	22.36	<b>23.08</b>	<b>23.48</b>	23.51	<b>0.38</b>	6.36	7.36	8.36	<b>8.33</b>	9.36	<b>9.51</b>	10.36	<b>10.33</b>	11.36	<b>11.51</b>
- Am Alemannenbuck	21.37		22.37			23.52		6.37	7.37	8.37		9.37	<b>9.52</b>	10.37		11.37	<b>11.52</b>
- Winzerbahnhof an	21.38		22.38			23.53		6.38	7.38	8.38		9.38		10.38		11.38	
Landeck Rebstock		<b>22.00</b>		<b>23.10</b>	<b>23.50</b>		<b>0.40</b>				<b>8.35</b>				<b>10.35</b>		
- Burg		<b>22.01</b>		<b>23.11</b>	<b>23.51</b>		<b>0.41</b>				<b>8.36</b>				<b>10.36</b>		
Samstag																	
Liniennummer Hinweise	270	SB6	270	270	SB6	270	SB6	270	SB6	270	SB6	270	SB6	SB6	270	270	SB6
		AST			AST		AST		AST		AST		AST	AST			AST
Emmendingen ZOB	12.25	<b>12.25</b>	13.25	14.25	<b>14.25</b>	15.25	<b>15.41</b>	16.25	<b>16.25</b>	17.25	<b>17.41</b>	18.25	<b>18.25</b>	<b>19.20</b>	19.25	20.25	<b>20.55</b>
- Marktplatz	12.26	<b>12.26</b>	13.26	14.26	<b>14.26</b>	15.26	<b>15.42</b>	16.26	<b>16.26</b>	17.26	<b>17.42</b>	18.26	<b>18.26</b>	<b>19.21</b>	19.26	20.26	<b>20.56</b>
- Amtsgericht	12.28	<b>12.27</b>	13.28	14.28	<b>14.27</b>	15.28	<b>15.43</b>	16.28	<b>16.27</b>	17.28	<b>17.43</b>	18.28	<b>18.27</b>	<b>19.22</b>	19.28	20.28	<b>20.57</b>
- Elzstraße	12.29	<b>12.28</b>	13.29	14.29	<b>14.28</b>	15.29	<b>15.44</b>	16.29	<b>16.28</b>	17.29	<b>17.44</b>	18.29	<b>18.28</b>	<b>19.23</b>	19.29	20.29	<b>20.58</b>
- An der Steige	12.30	<b>12.29</b>	13.30	14.30	<b>14.29</b>	15.30	<b>15.45</b>	16.30	<b>16.29</b>	17.30	<b>17.45</b>	18.30	<b>18.29</b>	<b>19.24</b>	19.30	20.30	<b>20.59</b>
Mündingen B 3	12.32	<b>12.31</b>	13.32	14.32	<b>14.31</b>	15.32	<b>15.47</b>	16.32	<b>16.31</b>	17.32	<b>17.47</b>	18.32	<b>18.31</b>	<b>19.26</b>	19.32	20.32	<b>21.01</b>
- Neumattenhalle	12.33	<b>12.31</b>	13.33	14.33	<b>14.31</b>	15.33	<b>15.48</b>	16.33	<b>16.31</b>	17.33	<b>17.48</b>	18.33	<b>18.31</b>	<b>19.26</b>	19.33	20.33	<b>21.01</b>
- Dorfstraße 34	12.34	<b>12.31</b>	13.34	14.34	<b>14.31</b>	15.34	<b>15.49</b>	16.34	<b>16.31</b>	17.34	<b>17.49</b>	18.34	<b>18.31</b>	<b>19.26</b>	19.34	20.34	<b>21.01</b>
- Rathaus	12.35	<b>12.32</b>	13.35	14.35	<b>14.32</b>	15.35	<b>15.50</b>	16.35	<b>16.32</b>	17.35	<b>17.50</b>	18.35	<b>18.32</b>	<b>19.27</b>	19.35	20.35	<b>21.02</b>
- Landecker Straße	12.36	<b>12.33</b>	13.36	14.36	<b>14.33</b>	15.36	<b>15.51</b>	16.36	<b>16.33</b>	17.36	<b>17.51</b>	18.36	<b>18.33</b>	<b>19.28</b>	19.36	20.36	<b>21.03</b>
- Am Alemannenbuck	12.37		13.37	14.37		15.37	<b>15.52</b>	16.37		17.37	<b>17.52</b>	18.37			19.37	20.37	
- Winzerbahnhof an	12.38		13.38	14.38		15.38		16.38		17.38		18.38			19.38	20.38	
Landeck Rebstock		<b>12.35</b>			<b>14.35</b>				<b>16.35</b>				<b>18.35</b>	<b>19.30</b>			<b>21.05</b>
- Burg		<b>12.36</b>			<b>14.36</b>				<b>16.36</b>				<b>18.36</b>	<b>19.31</b>			<b>21.06</b>

AST = Anruf-Sammel-Taxi; Anmeldung spätestens 30 Minuten vor gewünschter Fahrt unter 07641 9693638; Es wird ein Komfortzuschlag erhoben



## SB6/270

## Emmendingen → Mündingen → Landeck ( → Freiamt)

Liniennummer Hinweise	Samstag						Sonn- und Feiertage										
	270	SB6	270	SB6	SB6	270	SB6	270	270	270	SB6	270	SB6	270	SB6	270	SB6
Emmendingen ZOB	21.25	<b>21.50</b>	22.25	<b>23.00</b>	<b>23.40</b>	23.40	<b>0.30</b>	6.25	7.25	8.25	<b>8.25</b>	9.25	<b>9.25</b>	10.25	<b>10.34</b>	11.25	<b>11.25</b>
- Marktplatz	21.26	<b>21.51</b>	22.26	<b>23.01</b>	<b>23.41</b>	23.41	<b>0.31</b>	6.26	7.26	8.26	<b>8.26</b>	9.26	<b>9.26</b>	10.26	<b>10.35</b>	11.26	<b>11.26</b>
- Amtsgericht	21.28	<b>21.52</b>	22.28	<b>23.02</b>	<b>23.42</b>	23.43	<b>0.32</b>	6.28	7.28	8.28	<b>8.27</b>	9.28	<b>9.27</b>	10.28	<b>10.36</b>	11.28	<b>11.27</b>
- Elzstraße	21.29	<b>21.53</b>	22.29	<b>23.03</b>	<b>23.43</b>	23.44	<b>0.33</b>	6.29	7.29	8.29	<b>8.28</b>	9.29	<b>9.28</b>	10.29	<b>10.37</b>	11.29	<b>11.28</b>
- An der Steige	21.30	<b>21.54</b>	22.30	<b>23.04</b>	<b>23.44</b>	23.45	<b>0.34</b>	6.30	7.30	8.30	<b>8.29</b>	9.30	<b>9.29</b>	10.30	<b>10.38</b>	11.30	<b>11.29</b>
Mündingen B 3	21.32	<b>21.56</b>	22.32	<b>23.06</b>	<b>23.46</b>	23.47	<b>0.36</b>	6.32	7.32	8.32	<b>8.31</b>	9.32	<b>9.31</b>	10.32	<b>10.40</b>	11.32	<b>11.31</b>
- Neumattenhalle	21.33	<b>21.56</b>	22.33	<b>23.06</b>	<b>23.46</b>	23.48	<b>0.36</b>	6.33	7.33	8.33	<b>8.31</b>	9.33	<b>9.31</b>	10.33	<b>10.41</b>	11.33	<b>11.31</b>
- Dorfstraße 34	21.34	<b>21.56</b>	22.34	<b>23.06</b>	<b>23.46</b>	23.49	<b>0.36</b>	6.34	7.34	8.34	<b>8.31</b>	9.34	<b>9.31</b>	10.34	<b>10.42</b>	11.34	<b>11.31</b>
- Rathaus	21.35	<b>21.57</b>	22.35	<b>23.07</b>	<b>23.47</b>	23.50	<b>0.37</b>	6.35	7.35	8.35	<b>8.32</b>	9.35	<b>9.32</b>	10.35	<b>10.43</b>	11.35	<b>11.32</b>
- Landecker Straße	21.36	<b>21.58</b>	22.36	<b>23.08</b>	<b>23.48</b>	23.51	<b>0.38</b>	6.36	7.36	8.36	<b>8.33</b>	9.36	<b>9.33</b>	10.36	<b>10.44</b>	11.36	<b>11.33</b>
- Am Alemannenbuck	21.37		22.37			23.52		6.37	7.37	8.37		9.37		10.37	<b>10.45</b>	11.37	
- Winzerbahnhof an	21.38		22.38			23.53		6.38	7.38	8.38		9.38		10.38		11.38	
Landeck Rebstock		<b>22.00</b>		<b>23.10</b>	<b>23.50</b>		<b>0.40</b>				<b>8.35</b>		<b>9.35</b>				<b>11.35</b>
- Burg		<b>22.01</b>		<b>23.11</b>	<b>23.51</b>		<b>0.41</b>				<b>8.36</b>		<b>9.36</b>				<b>11.36</b>

Liniennummer Hinweise	Sonn- und Feiertage																
	270	270	SB6	270	SB6	270	SB6	270	SB6	270	SB6	SB6	270	SB6	270	270	SB6
Emmendingen ZOB	12.25	13.25	<b>13.25</b>	14.25	<b>14.34</b>	15.25	<b>15.25</b>	16.25	<b>16.34</b>	17.25	<b>17.25</b>	<b>18.20</b>	18.25	<b>19.20</b>	19.25	20.25	<b>20.55</b>
- Marktplatz	12.26	13.26	<b>13.26</b>	14.26	<b>14.35</b>	15.26	<b>15.26</b>	16.26	<b>16.35</b>	17.26	<b>17.26</b>	<b>18.21</b>	18.26	<b>19.21</b>	19.26	20.26	<b>20.56</b>
- Amtsgericht	12.28	13.28	<b>13.27</b>	14.28	<b>14.36</b>	15.28	<b>15.27</b>	16.28	<b>16.36</b>	17.28	<b>17.27</b>	<b>18.22</b>	18.28	<b>19.22</b>	19.28	20.28	<b>20.57</b>
- Elzstraße	12.29	13.29	<b>13.28</b>	14.29	<b>14.37</b>	15.29	<b>15.28</b>	16.29	<b>16.37</b>	17.29	<b>17.28</b>	<b>18.23</b>	18.29	<b>19.23</b>	19.29	20.29	<b>20.58</b>
- An der Steige	12.30	13.30	<b>13.29</b>	14.30	<b>14.38</b>	15.30	<b>15.29</b>	16.30	<b>16.38</b>	17.30	<b>17.29</b>	<b>18.24</b>	18.30	<b>19.24</b>	19.30	20.30	<b>20.59</b>
Mündingen B 3	12.32	13.32	<b>13.31</b>	14.32	<b>14.40</b>	15.32	<b>15.31</b>	16.32	<b>16.40</b>	17.32	<b>17.31</b>	<b>18.26</b>	18.32	<b>19.26</b>	19.32	20.32	<b>21.01</b>
- Neumattenhalle	12.33	13.33	<b>13.31</b>	14.33	<b>14.41</b>	15.33	<b>15.31</b>	16.33	<b>16.41</b>	17.33	<b>17.31</b>	<b>18.26</b>	18.33	<b>19.26</b>	19.33	20.33	<b>21.01</b>
- Dorfstraße 34	12.34	13.34	<b>13.31</b>	14.34	<b>14.42</b>	15.34	<b>15.31</b>	16.34	<b>16.42</b>	17.34	<b>17.31</b>	<b>18.26</b>	18.34	<b>19.26</b>	19.34	20.34	<b>21.01</b>
- Rathaus	12.35	13.35	<b>13.32</b>	14.35	<b>14.43</b>	15.35	<b>15.32</b>	16.35	<b>16.43</b>	17.35	<b>17.32</b>	<b>18.27</b>	18.35	<b>19.27</b>	19.35	20.35	<b>21.02</b>
- Landecker Straße	12.36	13.36	<b>13.33</b>	14.36	<b>14.44</b>	15.36	<b>15.33</b>	16.36	<b>16.44</b>	17.36	<b>17.33</b>	<b>18.28</b>	18.36	<b>19.28</b>	19.36	20.36	<b>21.03</b>
- Am Alemannenbuck	12.37	13.37		14.37	<b>14.45</b>	15.37		16.37	<b>16.45</b>	17.37			18.37		19.37	20.37	
- Winzerbahnhof an	12.38	13.38		14.38		15.38		16.38		17.38			18.38		19.38	20.38	
Landeck Rebstock			<b>13.35</b>			<b>15.35</b>				<b>17.35</b>	<b>18.30</b>			<b>19.30</b>			<b>21.05</b>
- Burg			<b>13.36</b>			<b>15.36</b>				<b>17.36</b>	<b>18.31</b>			<b>19.31</b>			<b>21.06</b>

**SB6/270****Emmendingen → Mündingen → Landeck ( → Freiamt)**

Liniennummer	Sonn- und Feiertage						
	270	SB6	270	SB6	SB6	270	SB6
Hinweise		<b>AST</b>		<b>AST</b>	<b>AST</b>		<b>AST</b>
Emmendingen ZOB	21.25	<b>21.50</b>	22.25	<b>23.00</b>	<b>23.40</b>	23.40	<b>0.30</b>
- Marktplatz	21.26	<b>21.51</b>	22.26	<b>23.01</b>	<b>23.41</b>	23.41	<b>0.31</b>
- Amtsgericht	21.28	<b>21.52</b>	22.28	<b>23.02</b>	<b>23.42</b>	23.43	<b>0.32</b>
- Elzstraße	21.29	<b>21.53</b>	22.29	<b>23.03</b>	<b>23.43</b>	23.44	<b>0.33</b>
- An der Steige	21.30	<b>21.54</b>	22.30	<b>23.04</b>	<b>23.44</b>	23.45	<b>0.34</b>
Mündingen B 3	21.32	<b>21.56</b>	22.32	<b>23.06</b>	<b>23.46</b>	23.47	<b>0.36</b>
- Neumattenhalle	21.33	<b>21.56</b>	22.33	<b>23.06</b>	<b>23.46</b>	23.48	<b>0.36</b>
- Dorfstraße 34	21.34	<b>21.56</b>	22.34	<b>23.06</b>	<b>23.46</b>	23.49	<b>0.36</b>
- Rathaus	21.35	<b>21.57</b>	22.35	<b>23.07</b>	<b>23.47</b>	23.50	<b>0.37</b>
- Landecker Straße	21.36	<b>21.58</b>	22.36	<b>23.08</b>	<b>23.48</b>	23.51	<b>0.38</b>
- Am Alemannenbuck	21.37		22.37			23.52	
- Winzerbahnhof an	21.38		22.38			23.53	
Landeck Rebstock		<b>22.00</b>		<b>23.10</b>	<b>23.50</b>		<b>0.40</b>
- Burg		<b>22.01</b>		<b>23.11</b>	<b>23.51</b>		<b>0.41</b>

**AST** = Anruf-Sammel-Taxi; Anmeldung spätestens 30 Minuten vor gewünschter Fahrt unter 07641 9693638; Es wird ein Komfortzuschlag erhoben



Liniennummer Hinweise	Montag - Freitag															
	270	270	270	270	SB6	270	270	270	270	SB6	270	270	SB6	270	270	270
	S	F	S		F	S	F							F	S	S
Freiamt Hintere Höfe ab		6.11		7.16			8.10								13.27	14.08
- Kurhaus/Badstraße		6.19		7.24			8.18								13.32	14.13
Ottoschwanden Hard		6.27					8.24									14.20
Freiamt Allmendsbg./L.		6.33		7.38			8.35								13.45	14.35
Landeck Burg		6.39		7.44			8.40								13.50	14.40
- Rebstock		6.40		7.45			8.41								13.51	14.41
Mundi. Winzerbhf. ab	5.30		6.41			7.51		8.41	9.51		10.41	11.51		12.41	13.51	
- Am Alemannenbuck	5.31		6.42		<b>7.16</b>	7.52		8.42	9.52	<b>9.57</b>	10.42	11.52	<b>11.57</b>	12.42	13.52	
- Landecker Straße	5.32	6.41	6.43	7.46		7.53	8.43	8.43	9.53		10.43	11.53		12.43	13.53	13.53
- Rathaus	5.33	6.42	6.44	7.47		7.54	8.44	8.44	9.54		10.44	11.54		12.44	13.54	13.54
- Im Bitzi					<b>7.17</b>					<b>9.58</b>			<b>11.58</b>			
- Dorfstraße 51	5.34	6.43	6.45	7.48	<b>7.19</b>	7.55	8.45	8.45	9.55	<b>10.00</b>	10.45	11.55	<b>12.00</b>	12.45	13.55	13.55
- Neumattenhalle	5.35	6.44	6.46	7.49	<b>7.20</b>	7.56	8.46	8.46	9.56	<b>10.01</b>	10.46	11.56	<b>12.01</b>	12.46	13.56	13.56
- B 3	5.37	6.46	6.48	7.51	<b>7.22</b>	7.58	8.48	8.48	9.58	<b>10.03</b>	10.48	11.58	<b>12.03</b>	12.48	13.58	13.58
EM An der Steige	5.39	6.48	6.50	7.53	<b>7.24</b>	8.00	8.50	8.50	10.00	<b>10.05</b>	10.50	12.00	<b>12.05</b>	12.50	14.00	14.00
- Elzstraße	5.40	6.49	6.51	7.54	<b>7.25</b>	8.01	8.51	8.51	10.01	<b>10.06</b>	10.51	12.01	<b>12.06</b>	12.51	14.01	14.01
- Amtsgericht	5.41	6.50	6.52	7.55	<b>7.26</b>	8.02	8.52	8.52	10.02	<b>10.07</b>	10.52	12.02	<b>12.07</b>	12.52	14.02	14.02
- Marktplatz	5.42	6.52	6.53	7.57	<b>7.27</b>	8.03	8.53	8.53	10.03	<b>10.08</b>	10.53	12.03	<b>12.08</b>	12.53	14.03	14.03
- ZOB (Bahnhof)	5.44	6.55	6.55	8.00	<b>7.29</b>	8.05	8.55	8.55	10.05	<b>10.10</b>	10.55	12.05	<b>12.10</b>	12.55	14.05	14.05
- Berufsschule		7.00		8.05												<b>S1258</b>

S = an Schultagen

F = in den Ferien und an schulfreien Tagen





## SB6/270

## (Freiamt → ) Landeck → Mundingen → Emmendingen

Liniennummer	Montag - Freitag																	
	SB6	270	270	270	270	270	SB6	270	270	270	270	SB6	270	270	270	270	SB6	
Hinweise	F	F	S	F	F		S	F	F	S		S					AST	
Freiamt Kurhaus/Badstr.																		
Ottoschwanden Hard																		
Freiamt Allmendsbg./L.																		
Landeck Burg																		
- Rebstock																		
Mundi. Winzerbhf. ab		14.41	14.41		15.51	15.51		16.41	17.51					18.41	19.51	20.41		
- Am Alemannenbuck	<b>13.57</b>	14.42	14.42		15.52	15.52	<b>15.57</b>	16.42	17.52			<b>17.57</b>		18.42	19.52	20.42		<b>21.09</b>
- Landecker Straße		14.43	14.43	15.53	15.53	15.53		16.43	16.43	17.53	17.53		18.43	18.43	19.53	20.43		
- Rathaus		14.44	14.44	15.54	15.54	15.54		16.44	16.44	17.54	17.54		18.44	18.44	19.54	20.44		
- Im Bitzi	<b>13.58</b>						<b>15.58</b>						<b>17.58</b>					<b>21.10</b>
- Dorfstraße 51	<b>14.00</b>	14.45	14.45	15.55	15.55	15.55	<b>16.00</b>	16.45	16.45	17.55	17.55	<b>18.00</b>	18.45	18.45	19.55	20.45		<b>21.11</b>
- Neumattenhalle	<b>14.01</b>	14.46	14.46	15.56	15.56	15.56	<b>16.01</b>	16.46	16.46	17.56	17.56	<b>18.01</b>	18.46	18.46	19.56	20.46		<b>21.12</b>
- B 3	<b>14.03</b>	14.48	14.48	15.58	15.58	15.58	<b>16.03</b>	16.48	16.48	17.58	17.58	<b>18.03</b>	18.48	18.48	19.58	20.48		<b>21.13</b>
EM An der Steige	<b>14.05</b>	14.50	14.50	16.00	16.00	16.00	<b>16.05</b>	16.50	16.50	18.00	18.00	<b>18.05</b>	18.50	18.50	20.00	20.50		<b>21.14</b>
- Elzstraße	<b>14.06</b>	14.51	14.51	16.01	16.01	16.01	<b>16.06</b>	16.51	16.51	18.01	18.01	<b>18.06</b>	18.51	18.51	20.01	20.51		<b>21.15</b>
- Amtsgericht	<b>14.07</b>	14.52	14.52	16.02	16.02	16.02	<b>16.07</b>	16.52	16.52	18.02	18.02	<b>18.07</b>	18.52	18.52	20.02	20.52		<b>21.16</b>
- Marktplatz	<b>14.08</b>	14.53	14.53	16.03	16.03	16.03	<b>16.08</b>	16.53	16.53	18.03	18.03	<b>18.08</b>	18.53	18.53	20.03	20.53		<b>21.17</b>
- ZOB (Bahnhof)	<b>14.10</b>	14.55	14.55	16.05	16.05	16.05	<b>16.10</b>	16.55	16.55	18.05	18.05	<b>18.10</b>	18.55	18.55	20.05	20.55		<b>21.18</b>

S = an Schultagen

F = in den Ferien und an schulfreien Tagen

AST = Anruf-Sammel-Taxi; Anmeldung spätestens 30 Minuten vor gewünschter Fahrt unter 07641 9693638; Es wird ein Komfortzuschlag erhoben

**SB6/270****(Freiamt → ) Landeck → Mündingen → Emmendingen**

Liniennummer	Montag - Freitag							Samstag									
	270	270	270	SB6	SB6	270	SB6	270	270	270	SB6	270	SB6	270	SB6	270	SB6
Hinweise	AST			AST	AST	AST			AST			AST			AST		
Landeck Burg								<b>8.46</b>			<b>10.46</b>						
- Rebstock	22.02		<b>23.12</b>		<b>23.52</b>		<b>0.42</b>		<b>8.47</b>			<b>10.47</b>					
Mundi. Winzerbhf. ab	21.51	22.41				23.54		6.41	7.51	8.41		9.51		10.41		11.51	
- Am Alemannenbuck	21.52	22.04	22.42	<b>23.14</b>	<b>23.54</b>	23.55	<b>0.44</b>	6.42	7.52	8.42	<b>8.49</b>	9.52	<b>9.52</b>	10.42	<b>10.49</b>	11.52	<b>11.52</b>
- Landecker Straße	21.53		22.43			23.56		6.43	7.53	8.43		9.53		10.43		11.53	
- Rathaus	21.54		22.44			23.57		6.44	7.54	8.44		9.54		10.44		11.54	
- Im Bitzi		22.05		<b>23.15</b>	<b>23.55</b>		<b>0.45</b>				<b>8.50</b>		<b>9.53</b>		<b>10.50</b>		<b>11.53</b>
- Dorfstraße 51	21.55	22.06	22.45	<b>23.16</b>	<b>23.56</b>	23.58	<b>0.46</b>	6.45	7.55	8.45	<b>8.51</b>	9.55	<b>9.55</b>	10.45	<b>10.51</b>	11.55	<b>11.55</b>
- Neumattenhalle	21.56	22.07	22.46	<b>23.17</b>	<b>23.57</b>	23.59	<b>0.47</b>	6.46	7.56	8.46	<b>8.52</b>	9.56	<b>9.56</b>	10.46	<b>10.52</b>	11.56	<b>11.56</b>
- B 3	21.58	22.08	22.48	<b>23.18</b>	<b>23.58</b>	0.01	<b>0.48</b>	6.48	7.58	8.48	<b>8.53</b>	9.58	<b>9.58</b>	10.48	<b>10.53</b>	11.58	<b>11.58</b>
EM An der Steige	22.00	22.09	22.50	<b>23.19</b>	<b>23.59</b>	0.03	<b>0.49</b>	6.50	8.00	8.50	<b>8.54</b>	10.00	<b>10.00</b>	10.50	<b>10.54</b>	12.00	<b>12.00</b>
- Elzstraße	22.01	22.10	22.51	<b>23.20</b>	<b>0.00</b>	0.04	<b>0.50</b>	6.51	8.01	8.51	<b>8.55</b>	10.01	<b>10.01</b>	10.51	<b>10.55</b>	12.01	<b>12.01</b>
- Amtsgericht	22.02	22.11	22.52	<b>23.21</b>	<b>0.01</b>	0.05	<b>0.51</b>	6.52	8.02	8.52	<b>8.56</b>	10.02	<b>10.02</b>	10.52	<b>10.56</b>	12.02	<b>12.02</b>
- Marktplatz	22.03	22.12	22.53	<b>23.22</b>	<b>0.02</b>	0.06	<b>0.52</b>	6.53	8.03	8.53	<b>8.57</b>	10.03	<b>10.03</b>	10.53	<b>10.57</b>	12.03	<b>12.03</b>
- ZOB (Bahnhof)	22.05	22.13	22.55	<b>23.23</b>	<b>0.03</b>	0.08	<b>0.53</b>	6.55	8.05	8.55	<b>8.58</b>	10.05	<b>10.05</b>	10.55	<b>10.58</b>	12.05	<b>12.05</b>

AST = Anruf-Sammel-Taxi; Anmeldung spätestens 30 Minuten vor gewünschter Fahrt unter 07641 9693638; Es wird ein Komfortzuschlag erhoben

**SB6/270****(Freiamt → ) Landeck → Mündingen → Emmendingen**

Liniennummer	Samstag																	
	270	SB6	270	270	SB6	270	SB6	270	SB6	270	SB6	270	SB6	SB6	270	270	SB6	
Hinweise	AST			AST			AST			AST		AST		AST				
Landeck Burg	<b>12.46</b>			<b>14.46</b>			<b>16.46</b>			<b>18.46</b>								
- Rebstock	<b>12.47</b>			<b>14.47</b>			<b>16.47</b>			<b>18.47</b>		<b>19.32</b>		<b>21.07</b>				
Mundi. Winzerbhf. ab	12.41		13.51	14.41		15.51		16.41		17.51		18.41			19.51	20.41		
- Am Alemannenbuck	12.42	<b>12.49</b>	13.52	14.42	<b>14.49</b>	15.52	<b>15.52</b>	16.42	<b>16.49</b>	17.52	<b>17.52</b>	18.42	<b>18.49</b>	<b>19.34</b>	19.52	20.42	<b>21.09</b>	
- Landecker Straße	12.43		13.53	14.43		15.53		16.43		17.53		18.43			19.53	20.43		
- Rathaus	12.44		13.54	14.44		15.54		16.44		17.54		18.44			19.54	20.44		
- Im Bitzi		<b>12.50</b>			<b>14.50</b>		<b>15.53</b>		<b>16.50</b>		<b>17.53</b>		<b>18.50</b>	<b>19.35</b>			<b>21.10</b>	
- Dorfstraße 51	12.45	<b>12.51</b>	13.55	14.45	<b>14.51</b>	15.55	<b>15.55</b>	16.45	<b>16.51</b>	17.55	<b>17.55</b>	18.45	<b>18.51</b>	<b>19.36</b>	19.55	20.45	<b>21.11</b>	
- Neumattenhalle	12.46	<b>12.52</b>	13.56	14.46	<b>14.52</b>	15.56	<b>15.56</b>	16.46	<b>16.52</b>	17.56	<b>17.56</b>	18.46	<b>18.52</b>	<b>19.37</b>	19.56	20.46	<b>21.12</b>	
- B 3	12.48	<b>12.53</b>	13.58	14.48	<b>14.53</b>	15.58	<b>15.58</b>	16.48	<b>16.53</b>	17.58	<b>17.58</b>	18.48	<b>18.53</b>	<b>19.38</b>	19.58	20.48	<b>21.13</b>	
EM An der Steige	12.50	<b>12.54</b>	14.00	14.50	<b>14.54</b>	16.00	<b>16.00</b>	16.50	<b>16.54</b>	18.00	<b>18.00</b>	18.50	<b>18.54</b>	<b>19.39</b>	20.00	20.50	<b>21.14</b>	
- Elzstraße	12.51	<b>12.55</b>	14.01	14.51	<b>14.55</b>	16.01	<b>16.01</b>	16.51	<b>16.55</b>	18.01	<b>18.01</b>	18.51	<b>18.55</b>	<b>19.40</b>	20.01	20.51	<b>21.15</b>	
- Amtsgericht	12.52	<b>12.56</b>	14.02	14.52	<b>14.56</b>	16.02	<b>16.02</b>	16.52	<b>16.56</b>	18.02	<b>18.02</b>	18.52	<b>18.56</b>	<b>19.41</b>	20.02	20.52	<b>21.16</b>	
- Marktplatz	12.53	<b>12.57</b>	14.03	14.53	<b>14.57</b>	16.03	<b>16.03</b>	16.53	<b>16.57</b>	18.03	<b>18.03</b>	18.53	<b>18.57</b>	<b>19.42</b>	20.03	20.53	<b>21.17</b>	
- ZOB (Bahnhof)	12.55	<b>12.58</b>	14.05	14.55	<b>14.58</b>	16.05	<b>16.05</b>	16.55	<b>16.58</b>	18.05	<b>18.05</b>	18.55	<b>18.58</b>	<b>19.43</b>	20.05	20.55	<b>21.18</b>	

**AST** = Anruf-Sammel-Taxi; Anmeldung spätestens 30 Minuten vor gewünschter Fahrt unter 07641 9693638; Es wird ein Komfortzuschlag erhoben

**SB6/270****(Freiamt → ) Landeck → Mündingen → Emmendingen**

Liniennummer	Samstag						Sonn- und Feiertage										
	270	SB6	270	SB6	SB6	270	SB6	270	270	270	SB6	270	SB6	270	SB6	270	SB6
Hinweise		AST		AST	AST		AST				AST		AST				AST
Landeck Burg											8.46		9.56				11.56
- Rebstock		22.02		23.12	23.52		0.42				8.47		9.57				11.57
Mundi. Winzerbhf. ab	21.51		22.51			23.54		6.41	7.51	8.41		9.51		10.41		11.51	
- Am Alemannenbuck	21.52	22.04	22.52	23.14	23.54	23.55	0.44	6.42	7.52	8.42	8.49	9.52	9.59	10.42	10.45	11.52	11.59
- Landecker Straße	21.53		22.53			23.56		6.43	7.53	8.43		9.53		10.43		11.53	
- Rathaus	21.54		22.54			23.57		6.44	7.54	8.44		9.54		10.44		11.54	
- Im Bitzi		22.05		23.15	23.55		0.45				8.50		10.00		10.46		12.00
- Dorfstraße 51	21.55	22.06	22.55	23.16	23.56	23.58	0.46	6.45	7.55	8.45	8.51	9.55	10.01	10.45	10.48	11.55	12.01
- Neumattenhalle	21.56	22.07	22.56	23.17	23.57	23.59	0.47	6.46	7.56	8.46	8.52	9.56	10.02	10.46	10.49	11.56	12.02
- B 3	21.58	22.08	22.58	23.18	23.58	0.01	0.48	6.48	7.58	8.48	8.53	9.58	10.03	10.48	10.51	11.58	12.03
EM An der Steige	22.00	22.09	23.00	23.19	23.59	0.03	0.49	6.50	8.00	8.50	8.54	10.00	10.04	10.50	10.53	12.00	12.04
- Elzstraße	22.01	22.10	23.01	23.20	0.00	0.04	0.50	6.51	8.01	8.51	8.55	10.01	10.05	10.51	10.54	12.01	12.05
- Amtsgericht	22.02	22.11	23.02	23.21	0.01	0.05	0.51	6.52	8.02	8.52	8.56	10.02	10.06	10.52	10.55	12.02	12.06
- Marktplatz	22.03	22.12	23.03	23.22	0.02	0.06	0.52	6.53	8.03	8.53	8.57	10.03	10.07	10.53	10.56	12.03	12.07
- ZOB (Bahnhof)	22.05	22.13	23.05	23.23	0.03	0.08	0.53	6.55	8.05	8.55	8.58	10.05	10.08	10.55	10.58	12.05	12.08

AST = Anruf-Sammel-Taxi; Anmeldung spätestens 30 Minuten vor gewünschter Fahrt unter 07641 9693638; Es wird ein Komfortzuschlag erhoben

**SB6/270****(Freiamt → ) Landeck → Mündingen → Emmendingen**

Liniennummer	Sonn- und Feiertage																
	270	270	SB6	270	SB6	270	SB6	270	SB6	270	SB6	SB6	270	SB6	270	270	SB6
Hinweise	AST			AST			AST		AST		AST			AST			
Landeck Burg	<b>13.56</b>			<b>15.56</b>			<b>17.56</b>										
- Rebstock	<b>13.57</b>			<b>15.57</b>			<b>17.57</b>			<b>18.32</b>		<b>19.32</b>			<b>21.07</b>		
Mundi. Winzerbhf. ab	12.41	13.51		14.41		15.51		16.41		17.51			18.41		19.51	20.41	
- Am Alemannenbuck	12.42	13.52	<b>13.59</b>	14.42	<b>14.45</b>	15.52	<b>15.59</b>	16.42	<b>16.45</b>	17.52	<b>17.59</b>	<b>18.34</b>	18.42	<b>19.34</b>	19.52	20.42	<b>21.09</b>
- Landecker Straße	12.43	13.53		14.43		15.53		16.43		17.53			18.43		19.53	20.43	
- Rathaus	12.44	13.54		14.44		15.54		16.44		17.54			18.44		19.54	20.44	
- Im Bitzi			<b>14.00</b>		<b>14.46</b>		<b>16.00</b>		<b>16.46</b>		<b>18.00</b>	<b>18.35</b>		<b>19.35</b>			<b>21.10</b>
- Dorfstraße 51	12.45	13.55	<b>14.01</b>	14.45	<b>14.48</b>	15.55	<b>16.01</b>	16.45	<b>16.48</b>	17.55	<b>18.01</b>	<b>18.36</b>	18.45	<b>19.36</b>	19.55	20.45	<b>21.11</b>
- Neumattenhalle	12.46	13.56	<b>14.02</b>	14.46	<b>14.49</b>	15.56	<b>16.02</b>	16.46	<b>16.49</b>	17.56	<b>18.02</b>	<b>18.37</b>	18.46	<b>19.37</b>	19.56	20.46	<b>21.12</b>
- B 3	12.48	13.58	<b>14.03</b>	14.48	<b>14.51</b>	15.58	<b>16.03</b>	16.48	<b>16.51</b>	17.58	<b>18.03</b>	<b>18.38</b>	18.48	<b>19.38</b>	19.58	20.48	<b>21.13</b>
EM An der Steige	12.50	14.00	<b>14.04</b>	14.50	<b>14.53</b>	16.00	<b>16.04</b>	16.50	<b>16.53</b>	18.00	<b>18.04</b>	<b>18.39</b>	18.50	<b>19.39</b>	20.00	20.50	<b>21.14</b>
- Elzstraße	12.51	14.01	<b>14.05</b>	14.51	<b>14.54</b>	16.01	<b>16.05</b>	16.51	<b>16.54</b>	18.01	<b>18.05</b>	<b>18.40</b>	18.51	<b>19.40</b>	20.01	20.51	<b>21.15</b>
- Amtsgericht	12.52	14.02	<b>14.06</b>	14.52	<b>14.55</b>	16.02	<b>16.06</b>	16.52	<b>16.55</b>	18.02	<b>18.06</b>	<b>18.41</b>	18.52	<b>19.41</b>	20.02	20.52	<b>21.16</b>
- Marktplatz	12.53	14.03	<b>14.07</b>	14.53	<b>14.56</b>	16.03	<b>16.07</b>	16.53	<b>16.56</b>	18.03	<b>18.07</b>	<b>18.42</b>	18.53	<b>19.42</b>	20.03	20.53	<b>21.17</b>
- ZOB (Bahnhof)	12.55	14.05	<b>14.08</b>	14.55	<b>14.58</b>	16.05	<b>16.08</b>	16.55	<b>16.58</b>	18.05	<b>18.08</b>	<b>18.43</b>	18.55	<b>19.43</b>	20.05	20.55	<b>21.18</b>

**AST** = Anruf-Sammel-Taxi; Anmeldung spätestens 30 Minuten vor gewünschter Fahrt unter 07641 9693638; Es wird ein Komfortzuschlag erhoben



Liniennummer	Sonn- und Feiertage						
	270	SB6	270	SB6	SB6	270	SB6
Hinweise		AST		AST	AST		AST
Landeck Rebstock		<b>22.02</b>		<b>23.12</b>	<b>23.52</b>		<b>0.42</b>
Mundi. Winzerbhf. ab	21.51		22.51			23.54	
- Am Alemannenbuck	21.52	<b>22.04</b>	22.52	<b>23.14</b>	<b>23.54</b>	23.55	<b>0.44</b>
- Landecker Straße	21.53		22.53			23.56	
- Rathaus	21.54		22.54			23.57	
- Im Bitzi		<b>22.05</b>		<b>23.15</b>	<b>23.55</b>		<b>0.45</b>
- Dorfstraße 51	21.55	<b>22.06</b>	22.55	<b>23.16</b>	<b>23.56</b>	23.58	<b>0.46</b>
- Neumattenhalle	21.56	<b>22.07</b>	22.56	<b>23.17</b>	<b>23.57</b>	23.59	<b>0.47</b>
- B 3	21.58	<b>22.08</b>	22.58	<b>23.18</b>	<b>23.58</b>	0.01	<b>0.48</b>
EM An der Steige	22.00	<b>22.09</b>	23.00	<b>23.19</b>	<b>23.59</b>	0.03	<b>0.49</b>
- Elzstraße	22.01	<b>22.10</b>	23.01	<b>23.20</b>	<b>0.00</b>	0.04	<b>0.50</b>
- Amtsgericht	22.02	<b>22.11</b>	23.02	<b>23.21</b>	<b>0.01</b>	0.05	<b>0.51</b>
- Marktplatz	22.03	<b>22.12</b>	23.03	<b>23.22</b>	<b>0.02</b>	0.06	<b>0.52</b>
- ZOB (Bahnhof)	22.05	<b>22.13</b>	23.05	<b>23.23</b>	<b>0.03</b>	0.08	<b>0.53</b>

AST = Anruf-Sammel-Taxi; Anmeldung spätestens 30 Minuten vor gewünschter Fahrt unter 07641 9693638; Es wird ein Komfortzuschlag erhoben

**230/214/7****Gesamtverkehr Emmendingen → Kollmarsreute**

Liniennummer Hinweise	Montag - Freitag																
	230	230	230	230	230	230	214	230	230	230	230	230	230	230	230	230	
	S							S									
EM Bahnhof/ZOB	5.11	5.41	6.11	6.41	7.01	7.11		7.41	8.11	8.41	9.11	9.41	10.11	10.41	11.11	11.41	12.11
- Berufsschule							7.18										
- Ramie	5.15	5.45	6.15	6.45	7.05	7.15		7.45	8.15	8.45	9.15	9.45	10.15	10.45	11.15	11.45	12.15
- Lindenweg/ZfP	5.16	5.46	6.16	6.46	7.07	7.16	7.20	7.46	8.16	8.46	9.16	9.46	10.16	10.46	11.16	11.46	12.16
- Im Jägeracker	5.18	5.48	6.18	6.48	7.09	7.18	7.22	7.48	8.18	8.48	9.18	9.48	10.18	10.48	11.18	11.48	12.18
KO Robert-Koch-Str.	5.19	5.49	6.19	6.49	7.10	7.19	7.23	7.49	8.19	8.49	9.19	9.49	10.19	10.49	11.19	11.49	12.19
- Krabbenstube	5.20	5.50	6.20	6.50	7.11	7.20	7.24	7.50	8.20	8.50	9.20	9.50	10.20	10.50	11.20	11.50	12.20
- Bahnhof	5.22	5.52	6.22	6.52	7.13	7.22	7.26	7.52	8.22	8.52	9.22	9.52	10.22	10.52	11.22	11.52	12.22

Liniennummer Hinweise	Montag - Freitag																
	230	230	214	230	230	230	230	230	230	214	230	230	230	230	230	230	
	S		S	S													
EM Bahnhof/ZOB	12.41	13.01		13.11	13.41	14.11	14.41	15.11	15.41		16.11	16.41	17.11	17.41	18.11	18.41	19.11
- Berufsschule			13.10														
- Ramie	12.45	13.05		13.15	13.45	14.15	14.45	15.15	15.45	15.53	16.15	16.45	17.15	17.45	18.15	18.45	19.15
- Lindenweg/ZfP	12.46	13.06	13.12	13.16	13.46	14.16	14.46	15.16	15.46	15.55	16.16	16.46	17.16	17.46	18.16	18.46	19.16
- Im Jägeracker	12.48	13.08	13.14	13.18	13.48	14.18	14.48	15.18	15.48	15.57	16.18	16.48	17.18	17.48	18.18	18.48	19.18
KO Robert-Koch-Str.	12.49	13.09	13.15	13.19	13.49	14.19	14.49	15.19	15.49	15.58	16.19	16.49	17.19	17.49	18.19	18.49	19.19
- Krabbenstube	12.50	13.10	13.16	13.20	13.50	14.20	14.50	15.20	15.50	15.59	16.20	16.50	17.20	17.50	18.20	18.50	19.20
- Bahnhof	12.52	13.12	13.18	13.22	13.52	14.22	14.52	15.22	15.52		16.22	16.52	17.22	17.52	18.22	18.52	19.22

S = an Schultagen


**230/214/7 Gesamtverkehr Emmendingen → Kollmarsreute**

Liniennummer Hinweise	Montag - Freitag												
	230	230	230	SB7	230	230	SB7	230	230	SB7	SB7	230	SB7
EM Bahnhof/ZOB	19.41	20.11	20.41	20.55	21.11	21.41	21.50	22.11	22.41	23.00	23.40	23.41	0.30
- Ramie	19.45	20.15	20.45	20.57	21.15	21.45	21.52	22.15	22.45	23.02	23.42	23.45	0.32
- Lindenweg/ZfP	19.46	20.16	20.46	20.59	21.16	21.46	21.54	22.16	22.46	23.04	23.44	23.46	0.34
- Wiesenstraße				21.00			21.55			23.05	23.45		0.35
- Im Jägeracker	19.48	20.18	20.48	21.00	21.18	21.48	21.55	22.18	22.48	23.05	23.45	23.48	0.35
KO Robert-Koch-Str.	19.49	20.19	20.49	21.01	21.19	21.49	21.56	22.19	22.49	23.06	23.46	23.49	0.36
- Krabbenstube	19.50	20.20	20.50	21.02	21.20	21.50	21.57	22.20	22.50	23.07	23.47	23.50	0.37
- Breisgaustraße				21.03			21.58			23.08	23.48		0.38
- Altdorfhalle				21.04			21.59			23.09	23.49		0.39
- Bahnhof	19.52	20.22	20.52		21.22	21.52		22.22	22.52			23.52	

Liniennummer Hinweise	Samstag																
	230	230	230	230		230	230	230	SB7	230	SB7	230	SB7	SB7	230	SB7	
EM Bahnhof/ZOB	6.41	7.41	8.41	9.11		18.41	19.11	19.41	20.41	20.55	21.41	21.50	22.41	23.00	23.40	23.41	0.30
- Ramie	6.45	7.45	8.45	9.15		18.45	19.15	19.45	20.45	20.57	21.45	21.52	22.45	23.02	23.42	23.45	0.32
- Lindenweg/ZfP	6.46	7.46	8.46	9.16		18.46	19.16	19.46	20.46	20.59	21.46	21.54	22.46	23.04	23.44	23.46	0.34
- Wiesenstraße					alle					21.00		21.55		23.05	23.45		0.35
- Im Jägeracker	6.48	7.48	8.48	9.18	30	18.48	19.18	19.48	20.48	21.00	21.48	21.55	22.48	23.05	23.45	23.48	0.35
KO Robert-Koch-Str.	6.49	7.49	8.49	9.19	Min	18.49	19.19	19.49	20.49	21.01	21.49	21.56	22.49	23.06	23.46	23.49	0.36
- Krabbenstube	6.50	7.50	8.50	9.20		18.50	19.20	19.50	20.50	21.02	21.50	21.57	22.50	23.07	23.47	23.50	0.37
- Breisgaustraße										21.03		21.58		23.08	23.48		0.38
- Altdorfhalle										21.04		21.59		23.09	23.49		0.39
- Bahnhof	6.52	7.52	8.52	9.22		18.52	19.22	19.52	20.52		21.52		22.52			23.52	

Ⓜ = Anruf-Sammel-Taxi; Anmeldung spätestens 30 Minuten vor gewünschter Fahrt unter 07641 9693638; Es wird ein Komfortzuschlag erhoben


Ⓞ = nicht am 24.12. und 31.12.

ⓧ = nicht am 24.12.




**230/214/7 Gesamtverkehr Emmendingen → Kollmarsreute**

Liniennummer Hinweise	Sonn- und Feiertage																
	230	230	230	230	230	230	230	230	230	SB7	230	SB7	230	SB7	SB7	230	SB7
EM Bahnhof/ZOB	7.41	8.41		15.41	16.41	17.41	18.41	19.41	20.41	20.55	21.41	21.50	22.41	23.00	23.40	23.41	0.30
- Ramie	7.45	8.45		15.45	16.45	17.45	18.45	19.45	20.45	20.57	21.45	21.52	22.45	23.02	23.42	23.45	0.32
- Lindenweg/ZfP	7.46	8.46		15.46	16.46	17.46	18.46	19.46	20.46	20.59	21.46	21.54	22.46	23.04	23.44	23.46	0.34
- Wiesenstraße			alle							21.00		21.55		23.05	23.45		0.35
- Im Jägeracker	7.48	8.48	60	15.48	16.48	17.48	18.48	19.48	20.48	21.00	21.48	21.55	22.48	23.05	23.45	23.48	0.35
KO Robert-Koch-Str.	7.49	8.49	Min	15.49	16.49	17.49	18.49	19.49	20.49	21.01	21.49	21.56	22.49	23.06	23.46	23.49	0.36
- Krabbenstube	7.50	8.50		15.50	16.50	17.50	18.50	19.50	20.50	21.02	21.50	21.57	22.50	23.07	23.47	23.50	0.37
- Breisgaustraße										21.03		21.58		23.08	23.48		0.38
- Altdorfhalle										21.04		21.59		23.09	23.49		0.39
- Bahnhof	7.52	8.52		15.52	16.52	17.52	18.52	19.52	20.52		21.52		22.52			23.52	

 = Anruf-Sammel-Taxi; Anmeldung spätestens 30 Minuten vor gewünschter Fahrt unter 07641 9693638; Es wird ein Komfortzuschlag erhoben


**230/214/7 Gesamtverkehr Kollmarsreute → Emmendingen**

Liniennummer Hinweise	Montag - Freitag																
	230	230	230	230	214	230	230	230	230	230	230	230	230	230	230	230	
Kollmarsreute Bf	5.33	6.03	6.33	7.03	7.07	7.21	7.23	7.33	8.03	8.33	9.03	9.33	10.03	10.33	11.03	11.33	12.03
- Krabbenstube	5.34	6.04	6.34	7.04	7.08	7.22	7.24	7.34	8.04	8.34	9.04	9.34	10.04	10.34	11.04	11.34	12.04
- Robert-Koch-Straße	5.36	6.06	6.36	7.06	7.10	7.24	7.26	7.36	8.06	8.36	9.06	9.36	10.06	10.36	11.06	11.36	12.06
EM Im Jägeracker	5.37	6.07	6.37	7.07	7.11	7.25	7.27	7.37	8.07	8.37	9.07	9.37	10.07	10.37	11.07	11.37	12.07
- Lindenweg/ZfP	5.39	6.09	6.39	7.09	7.13	7.27	7.29	7.39	8.09	8.39	9.09	9.39	10.09	10.39	11.09	11.39	12.09
- Ramie	5.40	6.10	6.40	7.10			7.30	7.40	8.10	8.40	9.10	9.40	10.10	10.40	11.10	11.40	12.10
- Berufsschule					7.16	7.31											
- Bahnhof/ZOB	5.45	6.15	6.45	7.15		7.38	7.35	7.45	8.15	8.45	9.15	9.45	10.15	10.45	11.15	11.45	12.15

**S** = an Schultagen

**F** = in den Ferien und an schulfreien Tagen



**230/214/7 Gesamtverkehr Kollmarsreute → Emmendingen**

Liniennummer Hinweise	Montag - Freitag																
	230	214	230	230	230	230	230	230	230	230	230	230	230	230	230	230	
	S		F			S											
Kollmarsreute Bf	12.33	12.53	13.03	13.33	13.36	14.03	14.33	15.03	15.33	16.03	16.33	17.03	17.33	18.03	18.33	19.03	19.33
- Krabbenstube	12.34	12.54	13.04	13.34	13.37	14.04	14.34	15.04	15.34	16.04	16.34	17.04	17.34	18.04	18.34	19.04	19.34
- Robert-Koch-Straße	12.36	12.56	13.06	13.36	13.39	14.06	14.36	15.06	15.36	16.06	16.36	17.06	17.36	18.06	18.36	19.06	19.36
EM Im Jägeracker	12.37	12.57	13.07	13.37	13.40	14.07	14.37	15.07	15.37	16.07	16.37	17.07	17.37	18.07	18.37	19.07	19.37
- Lindenweg/ZfP	12.39	12.59	13.09	13.39	13.42	14.09	14.39	15.09	15.39	16.09	16.39	17.09	17.39	18.09	18.39	19.09	19.39
- Ramie	12.40		13.10	13.40	13.43	14.10	14.40	15.10	15.40	16.10	16.40	17.10	17.40	18.10	18.40	19.10	19.40
- Berufsschule		13.02															
- Bahnhof/ZOB	12.45		13.15	13.45	13.48	14.15	14.45	15.15	15.45	16.15	16.45	17.15	17.45	18.15	18.45	19.15	19.45

Liniennummer Hinweise	Montag - Freitag												
	230	230	SB7	230	230	SB7	230	230	230	SB7	SB7	230	SB7
			AST			AST			AST	AST			AST
Kollmarsreute Bf	20.03	20.33		21.03	21.33		22.03	22.33	23.03			0.03	
- Krabbenstube	20.04	20.34	21.06	21.04	21.34	22.01	22.04	22.34	23.04	23.11	23.51	0.04	0.41
- Robert-Koch-Straße	20.06	20.36	21.07	21.06	21.36	22.02	22.06	22.36	23.06	23.12	23.52	0.06	0.42
EM Im Jägeracker	20.07	20.37	21.08	21.07	21.37	22.03	22.07	22.37	23.07	23.13	23.53	0.07	0.43
- Wiesenstraße			21.08			22.03				23.13	23.53		0.43
- Carl-Helbing-Straße			21.09			22.04				23.14	23.54		0.44
- Lindenweg/ZfP	20.09	20.39	21.10	21.09	21.39	22.05	22.09	22.39	23.09	23.15	23.55	0.09	0.45
- Geyer-zu-Lauf-Straße			21.11			22.06				23.16	23.56		0.46
- Ramie	20.10	20.40	21.12	21.10	21.40	22.07	22.10	22.40	23.10	23.17	23.57	0.10	0.47
- Wiesenstraße			21.00			21.55				23.05	23.45		0.35
- Bahnhof/ZOB	20.15	20.45	21.17	21.15	21.45	22.12	22.15	22.45	23.15	23.22	0.02	0.15	0.52

S = an Schultagen

F = in den Ferien und an schulfreien Tagen

 AST = Anruf-Sammel-Taxi; Anmeldung spätestens 30 Minuten vor gewünschter Fahrt unter 07641 9693638; Es wird ein Komfortzuschlag erhoben

**230/214/7****Gesamtverkehr Kollmarsreute → Emmendingen**

		Samstag																		
Liniennummer	230	230	230	230		230	230	230	230	SB7	230	SB7	230	230	SB7	SB7	230	SB7		
Hinweise					(X)					(C) AST			(C) AST	(X)	(X)	(C) AST	(C) AST	(C)	(C) AST	
Kollmarsreute Bf	7.03	8.03	9.03	9.33	alle 30 Min	19.03	19.33	20.03		21.03		22.03	23.03					0.03		
- Krabbenstube	7.04	8.04	9.04	9.34		19.04	19.34	20.04		21.06	21.04	22.01	22.04	23.04	23.11	23.51		0.04	0.41	
- Robert-Koch-Straße	7.06	8.06	9.06	9.36		19.06	19.36	20.06		21.07	21.06	22.02	22.06	23.06	23.12	23.52		0.06	0.42	
EM Im Jägeracker	7.07	8.07	9.07	9.37		19.07	19.37	20.07		21.08	21.07	22.03	22.07	23.07	23.13	23.53		0.07	0.43	
- Wiesenstraße										21.08		22.03			23.13	23.53			0.43	
- Carl-Helbing-Straße										21.09		22.04			23.14	23.54			0.44	
- Lindenweg/ZfP	7.09	8.09	9.09	9.39		19.09	19.39	20.09		21.10	21.09	22.05	22.09	23.09	23.15	23.55		0.09	0.45	
- Geyer-zu-Lauf-Straße										21.11		22.06			23.16	23.56			0.46	
- Ramie	7.10	8.10	9.10	9.40		19.10	19.40	20.10		21.12	21.10	22.07	22.10	23.10	23.17	23.57		0.10	0.47	
- Wiesenstraße										21.00		21.55			23.05	23.45			0.35	
- Bahnhof/ZOB	7.15	8.15	9.15	9.45		19.15	19.45	20.15		21.17	21.15	22.12	22.15	23.15	23.22	0.02		0.15	0.52	

		Sonn- und Feiertage																		
Liniennummer	230	230	230		230	230	230	230	SB7	230	SB7	230	230	SB7	SB7	230	SB7			
Hinweise										AST			AST			AST	AST	AST		
Kollmarsreute Bf	8.03	9.03	10.03	alle 60 Min	17.03	18.03	19.03	20.03		21.03		22.03	23.03					0.03		
- Krabbenstube	8.04	9.04	10.04		17.04	18.04	19.04	20.04		21.06	21.04	22.01	22.04	23.04	23.11	23.51		0.04	0.41	
- Robert-Koch-Straße	8.06	9.06	10.06		17.06	18.06	19.06	20.06		21.07	21.06	22.02	22.06	23.06	23.12	23.52		0.06	0.42	
EM Im Jägeracker	8.07	9.07	10.07		17.07	18.07	19.07	20.07		21.08	21.07	22.03	22.07	23.07	23.13	23.53		0.07	0.43	
- Wiesenstraße										21.08		22.03			23.13	23.53			0.43	
- Carl-Helbing-Straße										21.09		22.04			23.14	23.54			0.44	
- Lindenweg/ZfP	8.09	9.09	10.09		17.09	18.09	19.09	20.09		21.10	21.09	22.05	22.09	23.09	23.15	23.55		0.09	0.45	
- Geyer-zu-Lauf-Straße										21.11		22.06			23.16	23.56			0.46	
- Ramie	8.10	9.10	10.10		17.10	18.10	19.10	20.10		21.12	21.10	22.07	22.10	23.10	23.17	23.57		0.10	0.47	
- Wiesenstraße										21.00		21.55			23.05	23.45			0.35	
- Bahnhof/ZOB	8.15	9.15	10.15		17.15	18.15	19.15	20.15		21.17	21.15	22.12	22.15	23.15	23.22	0.02		0.15	0.52	

(X) = nicht am 24.12.

(C) = nicht am 24.12. und 31.12.

(AST) = Anruf-Sammel-Taxi; Anmeldung spätestens 30 Minuten vor gewünschter Fahrt unter 07641 9693638; Es wird ein Komfortzuschlag erhoben



# Stadtbus 9

ZOB → Über der Elz → ( Wasser → ) Am Schießrain → ZOB

Hinweise	Montag - Freitag																
	S	S				S5	S5					S1					
Emmendingen ZOB	6.44	7.18		7.54	8.54	9.54	10.54		11.54	12.54	13.54	14.54		15.54	16.54	17.54	18.54
- Freibad	6.48			7.58	8.58	9.58	10.58		11.58	12.58	13.58	14.58		15.58	16.58	17.58	18.58
- Am Sportfeld	6.49			7.59	8.59	9.59	10.59		11.59	12.59	13.59	14.59		15.59	16.59	17.59	18.59
- Fischermatten	6.50			8.00	9.00	10.00	11.00		12.00	13.00	14.00	15.00		16.00	17.00	18.00	19.00
- Über der Elz	6.51			8.01	9.01	10.01	11.01		12.01	13.01	14.01	15.01		16.01	17.01	18.01	19.01
- Im Hausgrün	6.52			8.02	9.02	10.02	11.02		12.02	13.02	14.02	15.02		16.02	17.02	18.02	19.02
Wa. Weidenb. Brücke		7.27	7.57					11.51					15.17				
- Adler		7.28	7.56					11.50					15.16				
- Bildungszentr. Wasser		7.29	7.55					11.49					15.15				
EM Dammweg	6.54	7.22	8.01	8.04	9.04	10.04	11.04	11.55	12.04	13.04	14.04	15.04	15.21	16.04	17.04	18.04	19.04
- Am Schießrain	6.55	7.21	8.02	8.05	9.05	10.05	11.05	11.56	12.05	13.05	14.05	15.05	15.22	16.05	17.05	18.05	19.05
- ZOB (Bahnhof)	6.58		8.05	8.08	9.08	10.08	11.08	11.59	12.08	13.08	14.08	15.08	15.25	16.08	17.08	18.08	19.08

**S** = an Schultagen

**S1** = Mo., Di., Do. an Schultagen

**S5** = Freitag an Schultagen

= Fahrt der Linie 208 - bedient Haltestellen in abweichender Reihenfolge



# Stadtbus 9

## ZOB → Über der Elz → ( AST Wasser → ) Am Schießrain → ZOB

Hinweise	Montag - Freitag						Samstag									
	AST	AST	AST	AST	AST	AST	S	S	S	S	S	S	AST	AST	AST	AST
Emmendingen ZOB	19.50	20.55	21.50	23.00	23.40	0.30	8.50	10.50	12.50	14.50	16.50	18.50	19.50	20.55	21.50	23.00
- Freibad							8.54	10.54	12.54	14.54	16.54	18.54				
- Am Sportfeld	19.52	20.57	21.52	23.02	23.42	0.32							19.52	20.57	21.52	23.02
- Fischermatten	19.53	20.58	21.53	23.03	23.43	0.33							19.53	20.58	21.53	23.03
- Über der Elz	19.54	20.59	21.54	23.04	23.44	0.34							19.54	20.59	21.54	23.04
- Im Hausgrün	19.55	21.00	21.55	23.05	23.45	0.35							19.55	21.00	21.55	23.05
Wa. Weidenb. Brücke				23.07	23.47											
- Adler				23.08	23.48											
- Bildungszentr. Wasser				23.09	23.49											
EM Dammweg	19.57	21.02	21.57	23.17	23.57	0.37							19.57	21.02	21.57	23.07
- Am Schießrain	19.58	21.03	21.58	23.18	23.58	0.38							19.58	21.03	21.58	23.08
- ZOB (Bahnhof)	20.00	21.05	22.00	23.20	0.00	0.40	8.59	10.59	12.59	14.59	16.59	18.59	20.00	21.05	22.00	23.10

**AST** = Anruf-Sammel-Taxi; Anmeldung spätestens 30 Minuten vor gewünschter Fahrt unter 07641 9693638; Es wird ein Komfortzuschlag erhoben

**S** = verkehrt nur vom 01.05. bis 30.09. als Bus. Vom 01.10. bis 30.04. Anruf-Sammel-Taxi; Anmeldung spätestens 30 Minuten vor gewünschter Fahrt unter 07641 9693638; Es wird ein Komfortzuschlag erhoben.



# Stadtbus 9

## ZOB → Über der Elz → ( AST Wasser → ) Am Schießrain → ZOB

Hinweise	Samstag		Sonn- und Feiertage												
	AST	AST	S	S	S	S	S	S	S	AST	AST	AST	AST	AST	AST
Emmendingen ZOB	23.40	0.30	8.50	10.50	12.50	14.50	16.50	18.50	19.50	20.55	21.50	23.00	23.40	0.30	
- Freibad			8.54	10.54	12.54	14.54	16.54	18.54							
- Am Sportfeld	23.42	0.32							19.52	20.57	21.52	23.02	23.42	0.32	
- Fischermatten	23.43	0.33							19.53	20.58	21.53	23.03	23.43	0.33	
- Über der Elz	23.44	0.34							19.54	20.59	21.54	23.04	23.44	0.34	
- Im Hausgrün	23.45	0.35							19.55	21.00	21.55	23.05	23.45	0.35	
Wa. Weidenb. Brücke	23.47									21.02					
- Adler	23.48									21.03					
- Bildungszentr. Wasser	23.49									21.04					
EM Dammweg	23.57	0.37							19.57	21.12	21.57	23.07	23.47	0.37	
- Am Schießrain	23.58	0.38							19.58	21.13	21.58	23.08	23.48	0.38	
- ZOB (Bahnhof)	0.00	0.40	8.59	10.59	12.59	14.59	16.59	18.59	20.00	21.15	22.00	23.10	23.50	0.40	

**AST** = Anruf-Sammel-Taxi; Anmeldung spätestens 30 Minuten vor gewünschter Fahrt unter 07641 9693638; Es wird ein Komfortzuschlag erhoben

**S** = verkehrt nur vom 01.05. bis 30.09. als Bus. Vom 01.10. bis 30.04. Anruf-Sammel-Taxi; Anmeldung spätestens 30 Minuten vor gewünschter Fahrt unter 07641 9693638; Es wird ein Komfortzuschlag erhoben.

Hinweise	Montag - Freitag																	
	(AST)	(AST)	(AST)	(AST)	(AST)	(AST)	(AST)	(AST)	(AST)	(AST)	(AST)	(AST)	(AST)	(AST)	(AST)	(AST)	(AST)	(AST)
Emmendingen ZOB	7.02	8.22	9.22	10.22	11.22	12.22	13.22	14.22	15.22	16.22	17.22	18.22	19.50	20.55	21.50	23.00	23.40	0.30
- Markgrafenstraße	7.03	8.23	9.23	10.23	11.23	12.23	13.23	14.23	15.23	16.23	17.23	18.23	19.51	20.56	21.51	23.01	23.41	0.31
- Moltkestraße	7.04	8.24	9.24	10.24	11.24	12.24	13.24	14.24	15.24	16.24	17.24	18.24	19.52	20.57	21.52	23.02	23.42	0.32
- Kandelstraße	7.05	8.25	9.25	10.25	11.25	12.25	13.25	14.25	15.25	16.25	17.25	18.25	19.53	20.58	21.53	23.03	23.43	0.33
- Hochburgerstraße	7.05	8.25	9.25	10.25	11.25	12.25	13.25	14.25	15.25	16.25	17.25	18.25	19.53	20.58	21.53	23.03	23.43	0.33
- Schubertweg	7.06	8.26	9.26	10.26	11.26	12.26	13.26	14.26	15.26	16.26	17.26	18.26	19.54	20.59	21.54	23.04	23.44	0.34
- Beethovenstraße	7.06	8.26	9.26	10.26	11.26	12.26	13.26	14.26	15.26	16.26	17.26	18.26	19.54	20.59	21.54	23.04	23.44	0.34
- Mozartstraße	7.07	8.27	9.27	10.27	11.27	12.27	13.27	14.27	15.27	16.27	17.27	18.27	19.55	21.00	21.55	23.05	23.45	0.35
- Händelstraße	7.07	8.27	9.27	10.27	11.27	12.27	13.27	14.27	15.27	16.27	17.27	18.27	19.55	21.00	21.55	23.05	23.45	0.35
- Tennenbacherstraße	7.08	8.28	9.28	10.28	11.28	12.28	13.28	14.28	15.28	16.28	17.28	18.28	19.56	21.01	21.56	23.06	23.46	0.36
- Hochburgerstraße	7.09	8.29	9.29	10.29	11.29	12.29	13.29	14.29	15.29	16.29	17.29	18.29	19.57	21.02	21.57	23.07	23.47	0.37
- Kandelstraße	7.09	8.29	9.29	10.29	11.29	12.29	13.29	14.29	15.29	16.29	17.29	18.29	19.57	21.02	21.57	23.07	23.47	0.37
- Moltkestraße	7.10	8.30	9.30	10.30	11.30	12.30	13.30	14.30	15.30	16.30	17.30	18.30	19.58	21.03	21.58	23.08	23.48	0.38
- Markgrafenstraße	7.11	8.31	9.31	10.31	11.31	12.31	13.31	14.31	15.31	16.31	17.31	18.31	19.59	21.04	21.59	23.09	23.49	0.39
- ZOB (Bahnhof)	7.12	8.32	9.32	10.32	11.32	12.32	13.32	14.32	15.32	16.32	17.32	18.32	20.00	21.05	22.00	23.10	23.50	0.40

(AST) = Anruf-Sammel-Taxi: Anmeldung spätestens 30 Minuten vor gewünschter Fahrt unter 07641 9693638; Fahrt ohne Komfortzuschlag

(AST) = Anruf-Sammel-Taxi; Anmeldung spätestens 30 Minuten vor gewünschter Fahrt unter 07641 9693638; Es wird ein Komfortzuschlag erhoben

Hinweise	Samstag und Sonntag											
	AST	AST	AST	AST	AST	AST	AST	AST	AST	AST	AST	AST
Emmendingen ZOB	8.22	10.22	12.22	14.22	16.22	18.22	19.50	20.55	21.50	23.00	23.40	0.30
- Markgrafenstraße	8.23	10.23	12.23	14.23	16.23	18.23	19.51	20.56	21.51	23.01	23.41	0.31
- Moltkestraße	8.24	10.24	12.24	14.24	16.24	18.24	19.52	20.57	21.52	23.02	23.42	0.32
- Kandelstraße	8.25	10.25	12.25	14.25	16.25	18.25	19.53	20.58	21.53	23.03	23.43	0.33
- Hochburgerstraße	8.25	10.25	12.25	14.25	16.25	18.25	19.53	20.58	21.53	23.03	23.43	0.33
- Schubertweg	8.26	10.26	12.26	14.26	16.26	18.26	19.54	20.59	21.54	23.04	23.44	0.34
- Beethovenstraße	8.26	10.26	12.26	14.26	16.26	18.26	19.54	20.59	21.54	23.04	23.44	0.34
- Mozartstraße	8.27	10.27	12.27	14.27	16.27	18.27	19.55	21.00	21.55	23.05	23.45	0.35
- Händelstraße	8.27	10.27	12.27	14.27	16.27	18.27	19.55	21.00	21.55	23.05	23.45	0.35
- Tennenbacherstraße	8.28	10.28	12.28	14.28	16.28	18.28	19.56	21.01	21.56	23.06	23.46	0.36
- Hochburgerstraße	8.29	10.29	12.29	14.29	16.29	18.29	19.57	21.02	21.57	23.07	23.47	0.37
- Kandelstraße	8.29	10.29	12.29	14.29	16.29	18.29	19.57	21.02	21.57	23.07	23.47	0.37
- Moltkestraße	8.30	10.30	12.30	14.30	16.30	18.30	19.58	21.03	21.58	23.08	23.48	0.38
- Markgrafenstraße	8.31	10.31	12.31	14.31	16.31	18.31	19.59	21.04	21.59	23.09	23.49	0.39
- ZOB (Bahnhof)	8.32	10.32	12.32	14.32	16.32	18.32	20.00	21.05	22.00	23.10	23.50	0.40

**AST** = Anruf-Sammel-Taxi; Anmeldung spätestens 30 Minuten vor gewünschter Fahrt unter 07641 9693638; Es wird ein Komfortzuschlag erhoben





# City Bus 8

## Emmendingen Bf → Teningen → Nimburg → Emmendingen Bf

Midi-Bus mit beschränktem Platzangebot: Gruppen mit mehr als 10 Personen sind unter Tel. 07642/9013-20 anzumelden  
 Fahrpläne mit allen Haltestellen der Linie 8 und der AST-Linie 7204 erhalten Sie bei der Gemeindeverwaltung Teningen (Tel.: 5806-0)

Hinweise	Montag - Freitag					Samstag									
						KH	K				KH				
EM Bf/Musikschule	5.43		7.22	8.22	9.22	15.22	16.22	17.22	18.22	19.22	8.22	9.22	11.22	12.22	13.22
Teningen Birkenweg			7.27	8.27	9.27	15.27	16.27	17.27	18.27	19.27	8.27	9.27	11.27	12.27	13.27
- Hans-Sachs-Straße			7.29	8.29	9.29	15.29	16.29	17.29	18.29	19.29	8.29	9.29	11.29	12.29	13.29
- Neudorfstraße			7.32	8.32	9.32	15.32	16.32	17.32	18.32	19.32	8.32	9.32	11.32	12.32	13.32
- Rathaus			7.33	8.33	9.33	15.33	16.33	17.33		19.33	8.33	9.33	11.33	12.33	
- Rohrlache	6.16		7.37	8.37	9.37	15.37	16.37	17.37		19.37	8.37	9.37	11.37	12.37	
Nimburg Rathaus	5.55	6.30	7.40	8.40	9.40	15.40		17.40		19.40	8.44	9.40	11.44	12.44	
- Burgstraße		6.33	7.47	8.43	9.43	15.43		17.43		19.43	8.47	9.43	11.47	12.47	
- Bottingen WG-Platz		6.35		8.45	9.45	15.45		17.45				9.45			
- Krone		6.37		8.47	9.47	15.47	16.47	17.47				9.47			
Tening. Rohrlache	5.52	6.39	7.49	8.49	9.49	15.49	16.49	17.49		19.47	8.49	9.49	11.49	12.49	
- Elzbrücke an									18.34	19.51					13.34
Teningen Elzbrücke ab									18.54						
- Rathaus		6.44	7.54	8.54	9.54	15.54	16.54	17.54			8.16	8.54	9.54	11.54	12.54
- Neudorfstraße		6.45	7.55	8.55	9.55	15.55	16.55	17.55	18.55		8.17	8.55	9.55	11.55	12.55
- Hans-Sachs-Straße		6.48	7.58	8.58	9.58	15.58	16.58	17.58	18.58		8.20	8.58	9.58	11.58	12.58
- Badstraße		6.50	8.00	9.00	10.00	16.00	17.00	18.00	19.00		8.22	9.00	10.00	12.00	13.00
- Bf/Musikschule		6.57	8.07	9.07	10.07	16.07	17.07	18.07	19.07		8.29	9.07	10.07	12.07	13.07

☐ = Bussteig 2

◐ = Hält nur zum Aussteigen

K = weiter nach Köndringen

KH = nach Ankunft Elzbrücke weiter nach Köndringen und Heimbach

**X4****Freiburg → Wasser → Emmendingen**

Hinweise	Montag - Freitag														Sa, So				
	S														5	WE	5⊙	N	
Freiburg ZOB	6.35 7.35 8.45 14.05														0.40	0.40	1.00		
- Sonnenstraße	6.39 7.39 8.49 14.09														0.44	0.44	1.04		
- Nordstraße	6.41 7.41 8.51 14.11														0.45	0.45	1.05		
- Siemensstraße	6.45 7.45 8.55 14.15																		
- Max-Planck-Institut	6.46 7.46 8.56 14.16																		
- Stübeweg	6.12	6.47	7.47	8.57	14.17														
- Hans-Bunte-Straße Mit	6.13	6.48	7.48	8.58	14.18														
- Hans-Bunte-Straße Nor	6.14	6.49	7.02	7.49	8.02	8.59	14.19	16.02	17.02	18.02	19.02		4.21						
- Gundelfinger Straße				9.02	13.15										0.50	0.50	1.10		
Wasser Bildungszentr.	4.34	6.23	6.59	7.15	7.59	8.15	9.15	13.25	14.29	16.15	17.15	18.15	19.15	4.34					
- Adler	4.35	6.24	7.00	7.16	8.00	8.16	9.16	13.26	14.30	16.16	17.16	18.16	19.16	4.35					
- Weidenbachbrücke	4.36	6.25	7.01	7.17	8.01	8.17	9.17	13.27	14.31	16.17	17.17	18.17	19.17	1.08	4.36	1.08	1.28		
EM Freiburger Str.			7.04																
- Dammweg			7.05																
- Am Schießrain			7.06																
- Fliederweg	4.39	6.28		7.20	8.04	8.20	9.20		14.34	16.20	17.20	18.20	19.20	1.11	4.39	1.11	1.31		
- Im Grün	4.40	6.29		7.21	8.05	8.21	9.21		14.35	16.21	17.21	18.21	19.21	1.12	4.40	1.12	1.32		
- Blumenstraße	4.41	6.30		7.22	8.06	8.22	9.22		14.36	16.22	17.22	18.22	19.22	1.13	4.41	1.13	1.33		
- Herderweg	4.42	6.31		7.23		8.23	9.23		14.37	16.23	17.23	18.23	19.23	1.14	4.42	1.14	1.34		
- Lessingstraße	4.43	6.32		7.24		8.24	9.24		14.38	16.24	17.24	18.24	19.24	1.15	4.43	1.15	1.35		
- Lindenweg/ZfP	4.46	6.35		7.27		8.27	9.27		14.41	16.27	17.27	18.27	19.27	1.18	4.46	1.18	1.38		
- Ramie	4.48	6.37		7.29		8.29	9.29		14.43	16.29	17.29	18.29	19.29	1.20	4.48	1.20	1.40		
- ZOB (Bahnhof)	4.52	6.40	7.09	7.33	8.09	8.33	9.33	13.35	14.47	16.33	17.33	18.33	19.33	1.24	4.52	1.24	1.44		

S = an Schultagen

5 = Fahrt der Linie 510

WE = fährt in den Nächsten Freitag/Samstag und Samstag/Sonntag

N = fährt nur in der Silvesternacht

⊙ = nicht am 24.12. und 31.12.



X4

## Emmendingen → Wasser → Freiburg

Hinweise	Montag - Freitag														Sa, So
	S														Ⓞ
Emmendingen ZOB	5.50	6.22	6.50	7.22	7.36	7.50	8.25	8.52	9.52	15.22	16.22	17.22	18.22	0.09	0.09
- Ramie	5.53	6.25	6.53	7.25	7.39	7.53	8.28	8.55	9.55	15.25	16.25	17.25	18.25		
- Lindenweg/ZfP	5.55	6.27	6.55	7.27	7.41	7.55	8.30	8.57	9.57	15.27	16.27	17.27	18.27		
- Lessingstraße	5.56	6.28	6.56	7.28	7.42	7.56	8.31	8.58	9.58	15.28	16.28	17.28	18.28		
- Herderweg	5.58	6.30	6.58	7.30	7.44	7.58	8.33	9.00	10.00	15.30	16.30	17.30	18.30		
- Blumenstraße	5.59	6.31	6.59	7.31	7.45	7.59	8.34	9.01	10.01	15.31	16.31	17.31	18.31		
- Im Grün	6.00	6.32	7.00	7.32	7.46	8.00	8.35	9.02	10.02	15.32	16.32	17.32	18.32		
- Fliederweg	6.01	6.33	7.01	7.33	7.47	8.01	8.36	9.03	10.03	15.33	16.33	17.33	18.33		
Wa. Weidenb. Brücke	6.05	6.37	7.05	7.37	7.51	8.05	8.40	9.07	10.07	15.37	16.37	17.37	18.37		
- Adler	6.06	6.38	7.06	7.38	7.52	8.06	8.41	9.08	10.08	15.38	16.38	17.38	18.38		
- Bildungszentr. Wasser	6.08	6.40	7.08	7.40	7.54	8.08	8.43	9.10	10.10	15.40	16.40	17.40	18.40		
FR Gundelfinger Str.		6.54		7.54			8.52	9.19	10.19	15.54	16.54	17.54	18.54		
- H.-Bunte-Str. Nord	6.17		7.17			8.17		9.23	10.23						
- H.-Bunte-Str. Mitte	6.18		7.18			8.18		9.24	10.24						
- Stübeweg	6.19		7.19			8.19		9.25	10.25						
- Max-Planck-Institut	6.20		7.20			8.20									
- Siemensstraße	6.22		7.22			8.22									
- Nordstraße	6.26		7.26		8.04	8.26								0.25	
- Sonnen Straße	6.28		7.28		8.06	8.28								0.27	
- ZOB	6.35		7.35		8.16	8.35								0.32	

S = an Schultagen

Ⓞ = nicht am 24.12. und 31.12.



7200.2

## Emmendingen → Herbolzheim

Hinweise	Montag - Freitag															
			F		S				S		S		S		S	
EM Bahnhof/ZOB	5.46	6.19	6.53	7.38			8.59	9.59	10.59		11.25	11.46	11.59	12.15	12.54	
- Marktplatz	5.48	6.21	6.55	7.40			9.01	10.01	11.01		11.27	11.48	12.01	12.17	12.56	
- Amtsgericht	5.50	6.23	6.57	7.42			9.03	10.03	11.03		11.28	11.50	12.03	12.19	12.58	
- Elzstraße	5.51	6.24	6.58	7.43			9.04	10.04	11.04		11.29	11.51	12.04	12.20	12.59	
- An der Steige	5.52	6.25	6.59	7.44			9.05	10.05	11.05		11.30	11.52	12.05	12.21	13.00	
Mundingen B 3	5.54	6.27	7.01	7.46			9.07	10.07	11.07		11.32	11.54	12.07	12.23	13.02	
Teningen Elzbrücke	5.57	6.30	7.04	7.49			9.10	10.10	11.10				12.10	12.33	13.13	
Köndringen Winzerhalle	5.58	6.31	7.05	7.50			9.11	10.11	11.11				12.11	12.34	13.14	
Heimbach Rathaus	6.04	6.37	7.11	7.56			9.17	10.17	11.17				12.17	12.40	13.20	
Malterd. Haldenweg	6.12	6.45	6.59	7.19	8.04		9.25	10.25	11.25			12.07	12.25	12.48	13.28	
Riegel Malterdingen Bf.	6.16	6.20	6.49	7.23	8.08	8.09	8.09	9.30	10.30	11.29	11.30		12.30		13.33	
Kenzingen Rathaus		6.30	7.08			8.19	8.20	9.40	10.40		11.40	11.48	12.16	12.40	12.57	13.43
- Bahnhof		6.33						9.43	10.43		11.43	11.51		12.43	13.00	13.46
Herbolzh. E.-Dörle-Sch.							8.30					11.58	12.29		13.53	
- Bahnhof			7.23			8.27							12.34		14.00	

Hinweise	Montag - Freitag																
	F	F	S	S	F	S									S	S	S
EM Bahnhof/ZOB	12.59	13.59	14.59	14.59	15.25	15.59	15.59	16.59	17.59	18.59	19.59	20.59		21.59		22.59	
- Marktplatz	13.01	14.01	15.01	15.01	15.27	16.01	16.01	17.01	18.01	19.01	20.01	21.01		22.01		23.01	
- Amtsgericht	13.03	14.03	15.03	15.03	15.29	16.03	16.03	17.03	18.03	19.03	20.03	21.03		22.03		23.03	
- Elzstraße	13.04	14.04	15.04	15.04	15.30	16.04	16.04	17.04	18.04	19.04	20.04	21.04		22.04		23.04	
- An der Steige	13.05	14.05	15.05	15.05	15.31	16.05	16.05	17.05	18.05	19.05	20.05	21.05		22.05		23.05	
Mundingen B 3	13.07	14.07	15.07	15.07	15.33	16.07	16.07	17.07	18.07	19.07	20.07	21.07		22.07		23.07	
Teningen Elzbrücke	13.10	14.10	15.10	15.10	15.43	16.10	16.10	17.10	18.10	19.10	20.10	21.10		22.10		23.10	
Köndringen Winzerhalle	13.11	14.11	15.11	15.11	15.44	16.11	16.11	17.11	18.11	19.11	20.11	21.11		22.11		23.11	
Heimbach Rathaus	13.17	14.17	15.17	15.17	15.50	16.17	16.17	17.17	18.17	19.17	20.17	21.17		22.17		23.17	
Malterd. Haldenweg	13.25	14.25	15.25	15.25	15.58	16.25	16.25	17.25	18.25	19.25	20.25	21.25		22.25		23.25	
Riegel Malterdingen Bf.	13.33	14.30	15.30	15.30	16.02	16.30	16.30	17.30	18.30	19.30	20.30	21.29	21.30	22.29	22.30	23.29	23.45
Kenzingen Rathaus	13.43	14.40	15.40	15.40		16.41	16.41	17.41	18.40	19.40	20.40		21.40		22.41	23.56	
- Bahnhof	13.46	14.43				16.44	16.44	17.44	18.43	19.43	20.43		21.43		22.44	23.59	
Herbolzheim Bahnhof			15.48	15.56													

S = an Schultagen

F = in den Ferien und an schulfreien Tagen



7200.2

## Emmendingen → Herbolzheim

Hinweise	Mo - Fr	Samstag														
																⊗
EM Bahnhof/ZOB	0.31	6.59	7.59	8.59	9.59	10.59	11.59	12.59	13.59	14.59	15.59	16.59	17.59	18.59	19.59	20.59
- Marktplatz	0.33	7.01	8.01	9.01	10.01	11.01	12.01	13.01	14.01	15.01	16.01	17.01	18.01	19.01	20.01	21.01
- Amtsgericht	0.35	7.03	8.03	9.03	10.03	11.03	12.03	13.03	14.03	15.03	16.03	17.03	18.03	19.03	20.03	21.03
- Elzstraße	0.36	7.04	8.04	9.04	10.04	11.04	12.04	13.04	14.04	15.04	16.04	17.04	18.04	19.04	20.04	21.04
- An der Steige	0.37	7.05	8.05	9.05	10.05	11.05	12.05	13.05	14.05	15.05	16.05	17.05	18.05	19.05	20.05	21.05
Mundingen B 3	0.39	7.07	8.07	9.07	10.07	11.07	12.07	13.07	14.07	15.07	16.07	17.07	18.07	19.07	20.07	21.07
Teningen Elzbrücke	0.42	7.10	8.10	9.10	10.10	11.10	12.10	13.10	14.10	15.10	16.10	17.10	18.10	19.10	20.10	21.10
Köndringen Winzerhalle	0.43	7.11	8.11	9.11	10.11	11.11	12.11	13.11	14.11	15.11	16.11	17.11	18.11	19.11	20.11	21.11
Heimbach Rathaus	0.49	7.17	8.17	9.17	10.17	11.17	12.17	13.17	14.17	15.17	16.17	17.17	18.17	19.17	20.17	21.17
Malterd. Haldenweg	0.57	7.25	8.25	9.25	10.25	11.25	12.25	13.25	14.25	15.25	16.25	17.25	18.25	19.25	20.25	21.25
Riegel Malterdingen Bf.		7.30	8.30	9.30	10.30	11.30	12.30	13.30	14.30	15.30	16.30	17.30	18.30	19.30	20.30	21.30
Kenzingen Rathaus	1.06	7.40	8.40	9.40	10.40	11.40	12.40	13.40	14.40	15.40	16.40	17.40	18.41	19.40	20.41	21.41
- Bahnhof		7.43	8.43	9.43	10.43	11.43	12.43	13.43	14.43	15.43	16.43	17.43	18.44	19.43	20.44	21.44
Herbolzheim Bahnhof	1.15															

Hinweise	Samstag			Sonn- und Feiertage														
	⊗	⊙	⊙															
EM Bahnhof/ZOB	21.59	22.59	0.31	5.35	8.59	10.59	12.59	14.59	16.59	18.59	20.59	22.59	0.31					
- Marktplatz	22.01	23.01	0.33	5.37	9.01	11.01	13.01	15.01	17.01	19.01	21.01	23.01	0.33					
- Amtsgericht	22.03	23.03	0.35	5.39	9.03	11.03	13.03	15.03	17.03	19.03	21.03	23.03	0.35					
- Elzstraße	22.04	23.04	0.36	5.40	9.04	11.04	13.04	15.04	17.04	19.04	21.04	23.04	0.36					
- An der Steige	22.05	23.05	0.37	5.41	9.05	11.05	13.05	15.05	17.05	19.05	21.05	23.05	0.37					
Mundingen B 3	22.07	23.07	0.39	5.43	9.07	11.07	13.07	15.07	17.07	19.07	21.07	23.07	0.39					
Teningen Elzbrücke	22.10	23.10	0.42	5.46	9.10	11.10	13.10	15.10	17.10	19.10	21.10	23.10	0.42					
Köndringen Winzerhalle	22.11	23.11	0.43	5.47	9.11	11.11	13.11	15.11	17.11	19.11	21.11	23.11	0.43					
Heimbach Rathaus	22.17	23.17	0.49	5.53	9.17	11.17	13.17	15.17	17.17	19.17	21.17	23.17	0.49					
Malterd. Haldenweg	22.25	23.25	0.57	6.01	9.25	11.25	13.25	15.25	17.25	19.25	21.25	23.25	0.57					
Riegel Malterdingen Bf.	22.30	23.29			9.30	11.30	13.30	15.30	17.30	19.30	21.30	23.29						
Kenzingen Rathaus	22.41		1.06	6.10	9.40	11.40	13.40	15.40	17.40	19.40	21.40		1.06					
- Bahnhof	22.44				9.43	11.43	13.43	15.43	17.43	19.43	21.43							
Herbolzheim Bahnhof			1.15	6.19									1.15					

⊙ = nicht am 24.12. und 31.12.

⊗ = nicht am 24.12.



7200.2

## Herbolzheim → Emmendingen

Hinweise	Montag - Freitag																
	S	F	F	S								F	S	F			
Herbolzheim Bf	4.58						7.33										
Kenzingen Rathaus	5.06	6.05					7.41	7.41		9.18	10.18	11.18		12.18		13.18	
Riegel Malterdingen		6.16	6.20	6.49	7.26	7.31	7.54	7.54	8.31	9.31	10.31	11.29	11.31	12.29	12.31	12.38	13.31
Malterd. Haldenweg	5.16		6.23	6.52	7.29	7.34	7.57	7.57	8.34	9.34	10.34		11.34		12.34	12.41	13.34
Landeck Rebstock	5.17		6.24	6.53	7.30	7.35	7.58	7.58	8.35	9.35	10.35		11.35		12.35	12.42	13.35
Heimbach Rathaus	5.22		6.29	6.58	7.37	7.41	8.05	8.05	8.41	9.41	10.41		11.41		12.41	12.48	13.41
Köndr. Winzerhalle	5.29		6.36	7.05	7.45	7.48	8.13	8.13	8.48	9.48	10.48		11.48		12.48	12.55	13.48
Teningen Elzbrücke	5.30		6.37	7.06	7.47	7.50	8.15	8.15	8.50	9.50	10.50		11.50		12.50	12.57	13.50
Mundingen B 3	5.33		6.40	7.09	7.57	7.53	8.18	8.25	8.53	9.53	10.53		11.53		12.53	13.00	13.53
EM An der Steige	5.35		6.42	7.11	7.59	7.55	8.20	8.27	8.55	9.55	10.55		11.55		12.55	13.02	13.55
- Elzstraße	5.36		6.43	7.12	8.00	7.56	8.21	8.28	8.56	9.56	10.56		11.56		12.56	13.03	13.56
- Amtsgericht	5.37		6.44	7.13	8.01	7.57	8.22	8.29	8.57	9.57	10.57		11.57		12.57	13.04	13.57
- Marktplatz	5.38		6.45	7.15	8.03	7.59	8.24	8.31	8.59	9.59	10.59		11.59		12.59	13.06	13.59
- ZOB (Bahnhof)	5.40		6.47	7.20	8.08	8.04	8.29	8.36	9.04	10.04	11.04		12.04		13.04	13.09	14.04

S = an Schultagen

F = in den Ferien und an schulfreien Tagen

**7200.2****Herbolzheim → Emmendingen**

Hinweise	Montag - Freitag															
	S	S	S		S	S	S	F	S							
<b>Herbolzheim Bf</b>		13.24	13.28					15.29		16.10						
- Emil-Dörle-Schule	13.14	13.29	13.33			15.33	15.35									
<b>Kenzingen Rathaus</b>	13.24	13.38	13.41	14.18		15.18	15.42	15.45		16.18		17.16	18.18	19.18	20.18	21.18
Riegel Malterdingen			13.56	14.29	14.31	15.31			16.03	16.31	16.31	17.31	18.31	19.31	20.31	21.31
<b>Malterd. Haldenweg</b>	13.37	13.49	13.59		14.34	15.34	15.53	15.55		16.34	16.34	17.34	18.34	19.34	20.34	21.34
<b>Landeck Rebstock</b>	13.38	13.50	14.00		14.35	15.35	15.54	15.56		16.35	16.35	17.35	18.35	19.35	20.35	21.35
<b>Malterdingen Hauptstr.</b>								15.57								
- Haldenweg Schule								15.59								
- Siedlung								16.00								
<b>Heimbach Rathaus</b>	13.44	13.56	14.06		14.41	15.41	16.00			16.41	16.41	17.40	18.40	19.40	20.40	21.40
<b>Köndr. Winzerhalle</b>	13.51	14.03	14.13		14.48	15.48	16.07			16.48	16.48	17.47	18.47	19.47	20.47	21.47
<b>Teningen Elzbrücke</b>	13.53	14.05	14.15		14.50	15.50	16.09			16.50	16.50	17.48	18.48	19.48	20.48	21.48
<b>Mundingen B 3</b>	13.56		14.18		14.53	15.53			16.11	16.53	16.53	17.51	18.51	19.51	20.51	21.51
<b>EM An der Steige</b>	13.58		14.20		14.55	15.55			16.13	16.55	16.55	17.53	18.53	19.53	20.53	21.53
- Elzstraße	13.59		14.21		14.56	15.56			16.14	16.56	16.56	17.54	18.54	19.54	20.54	21.54
- Amtsgericht	14.00		14.22		14.57	15.57			16.15	16.57	16.57	17.55	18.55	19.55	20.55	21.55
- Marktplatz	14.02		14.24		14.59	15.59			16.17	16.59	16.59	17.56	18.56	19.56	20.56	21.56
- ZOB (Bahnhof)	14.07		14.29		15.04	16.04			16.22	17.04	17.04	17.58	18.58	19.58	20.58	21.58

S = an Schultagen

F = in den Ferien und an schulfreien Tagen



7200.2

## Herbolzheim → Emmendingen

		Montag - Freitag						Samstag																	
Hinweise								⊗																	
Herbolzheim Bf								16.10																	
Kenzingen Rathaus	22.18							6.18	7.18	8.18		10.18	11.18	12.18	13.18	14.18	15.18	16.18	17.18	18.18	19.18				
Riegel Malterdingen	22.29	22.31	23.31	6.31	7.31	8.31	9.16	10.31	11.31	12.31	13.31	14.31	15.31	16.31	17.31	18.31	19.31								
Malterd. Haldenweg		22.34	23.34	6.34	7.34	8.34	9.19	10.34	11.34	12.34	13.34	14.34	15.34	16.34	17.34	18.34	19.34								
Landeck Rebstock		22.35	23.35	6.35	7.35	8.35	9.20	10.35	11.35	12.35	13.35	14.35	15.35	16.35	17.35	18.35	19.35								
Heimbach Rathaus		22.40	23.40	6.40	7.40	8.40	9.26	10.40	11.40	12.40	13.40	14.40	15.40	16.40	17.40	18.40	19.40								
Köndr. Winzerhalle		22.47	23.47	6.47	7.47	8.47	9.33	10.47	11.47	12.47	13.47	14.47	15.47	16.47	17.47	18.47	19.47								
Teningen Elzbrücke		22.48	23.48	6.48	7.48	8.48	9.35	10.48	11.48	12.48	13.48	14.48	15.48	16.48	17.48	18.48	19.48								
Mundingen B 3		22.51	23.51	6.51	7.51	8.51	9.38	10.51	11.51	12.51	13.51	14.51	15.51	16.51	17.51	18.51	19.51								
EM An der Steige		22.53	23.53	6.53	7.53	8.53	9.40	10.53	11.53	12.53	13.53	14.53	15.53	16.53	17.53	18.53	19.53								
- Elzstraße		22.54	23.54	6.54	7.54	8.54	9.41	10.54	11.54	12.54	13.54	14.54	15.54	16.54	17.54	18.54	19.54								
- Amtsgericht		22.55	23.55	6.55	7.55	8.55	9.42	10.55	11.55	12.55	13.55	14.55	15.55	16.55	17.55	18.55	19.55								
- Marktplatz		22.56	23.56	6.56	7.56	8.56	9.44	10.56	11.56	12.56	13.56	14.56	15.56	16.56	17.56	18.56	19.56								
- ZOB (Bahnhof)		22.58	23.58	6.58	7.58	8.58	9.49	10.58	11.58	12.58	13.58	14.58	15.58	17.58	18.58	19.58									
Hinweise		Samstag						Sonn- und Feiertage																	
		⊗	⊗	⊙	⊙	⊗	⊙																		
Herbolzheim Bf		22.40						16.10																	
Kenzingen Rathaus		20.18	21.18	22.18	22.48							8.18	10.18	12.18	14.18	16.18	18.18	20.18	22.18						
Riegel Malterdingen		20.31	21.31	22.31	22.59	23.01	23.31							8.31	10.31	12.31	14.31	16.31	18.31	20.31	22.31	23.51			
Malterd. Haldenweg		20.34	21.34	22.34				23.04	23.34							8.34	10.34	12.34	14.34	16.34	18.34	20.34	22.34	23.54	
Landeck Rebstock		20.35	21.35	22.35				23.05	23.35							8.35	10.35	12.35	14.35	16.35	18.35	20.35	22.35	23.55	
Heimbach Rathaus		20.40	21.40	22.40				23.10	23.40							8.40	10.40	12.40	14.40	16.40	18.40	20.40	22.40	0.00	
Köndr. Winzerhalle		20.47	21.47	22.47				23.17	23.47							8.47	10.47	12.47	14.47	16.47	18.47	20.47	22.47	0.07	
Teningen Elzbrücke		20.48	21.48	22.48				23.18	23.48							8.48	10.48	12.48	14.48	16.48	18.48	20.48	22.48	0.08	
Mundingen B 3		20.51	21.51	22.51				23.21	23.51							5.27	8.51	10.51	12.51	14.51	16.51	18.51	20.51	22.51	0.11
EM An der Steige		20.53	21.53	22.53				23.23	23.53							5.29	8.53	10.53	12.53	14.53	16.53	18.53	20.53	22.53	0.13
- Elzstraße		20.54	21.54	22.54				23.24	23.54							5.30	8.54	10.54	12.54	14.54	16.54	18.54	20.54	22.54	0.14
- Amtsgericht		20.55	21.55	22.55				23.25	23.55							5.31	8.55	10.55	12.55	14.55	16.55	18.55	20.55	22.55	0.15
- Marktplatz		20.56	21.56	22.56				23.26	23.56							5.32	8.56	10.56	12.56	14.56	16.56	18.56	20.56	22.56	0.16
- ZOB (Bahnhof)		20.58	21.58	22.58				23.28	23.58							5.34	8.58	10.58	12.58	14.58	17.58	18.58	20.58	22.58	0.18

⊗ = nicht am 24.12.

⊙ = nicht am 24.12. und 31.12.





230

## Emmendingen → Waldkirch

Hinweise	Montag - Freitag																
	S				4 S				S				4 S				
EM Bahnhof/ZOB	5.11	5.41	6.11	6.41	7.01	7.11		7.41	8.11	8.41	9.11		12.41	13.01		13.11	13.41
- Berufsschule							7.18								13.10		
- Ramie	5.15	5.45	6.15	6.45	7.05	7.15		7.45	8.15	8.45	9.15		12.45	13.05		13.15	13.45
- Lindenweg/ZfP	5.16	5.46	6.16	6.46	7.07	7.16	7.20	7.46	8.16	8.46	9.16		12.46	13.06	13.12	13.16	13.46
- Im Jägeracker	5.18	5.48	6.18	6.48	7.09	7.18	7.22	7.48	8.18	8.48	9.18		12.48	13.08	13.14	13.18	13.48
KO Robert-Koch-Str.	5.19	5.49	6.19	6.49	7.10	7.19	7.23	7.49	8.19	8.49	9.19		12.49	13.09	13.15	13.19	13.49
- Krabbenstube	5.20	5.50	6.20	6.50	7.11	7.20	7.24	7.50	8.20	8.50	9.20		12.50	13.10	13.16	13.20	13.50
Kollmarsreute Bf	5.22	5.52	6.22	6.52	7.13	7.22	7.26	7.52	8.22	8.52	9.22	alle	12.52	13.12	13.18	13.22	13.52
SX Lörch Waldhorn	5.27	5.57	6.27	6.57	7.17	7.27	7.29	7.57	8.27	8.57	9.27	30	12.57	13.15	13.21	13.27	13.57
Buchholz Vogesenstr.	5.31	6.01	6.31	7.01		7.31		8.01	8.31	9.01	9.31	Min	13.01			13.31	14.01
- Kirche	5.32	6.02	6.32	7.02		7.32		8.02	8.32	9.02	9.32		13.02			13.32	14.02
- Badweg	5.33	6.03	6.33	7.03		7.33		8.03	8.33	9.03	9.33		13.03			13.33	14.03
- Kreisel Batzenhäusle	5.35	6.05	6.35	7.05		7.35		8.05	8.35	9.05	9.35		13.05			13.35	14.05
Waldkirch Industrieg.	5.38	6.08	6.38	7.08		7.38		8.08	8.38	9.08	9.38		13.08			13.38	14.08
- Kastelberghalle	5.39	6.09	6.39	7.09	7.26	7.39		8.09	8.39	9.09	9.39		13.09	13.23		13.39	14.09
- Post	5.41	6.11	6.41	7.11	7.29	7.41		8.11	8.41	9.11	9.41		13.11	13.26		13.41	14.11
- Bahnhof	5.42	6.14	6.44	7.14		7.44		8.14	8.44	9.14	9.44		13.14			13.44	14.14

S = an Schultagen

4 = Fahrt der Linie 214



## Emmendingen → Waldkirch

Hinweise	Montag - Freitag									Samstag						
	F	S														
EM Bahnhof/ZOB	14.11		20.11	20.11	20.41	21.11	21.41	22.11	22.41	23.41	6.41	7.41	8.41	9.11	9.41	19.41
- Ramie	14.15		20.15	20.15	20.45	21.15	21.45	22.15	22.45	23.45	6.45	7.45	8.45	9.15	9.45	19.45
- Lindenweg/ZfP	14.16		20.16	20.16	20.46	21.16	21.46	22.16	22.46	23.46	6.46	7.46	8.46	9.16	9.46	19.46
- Im Jägeracker	14.18		20.18	20.18	20.48	21.18	21.48	22.18	22.48	23.48	6.48	7.48	8.48	9.18	9.48	19.48
KO Robert-Koch-Str.	14.19		20.19	20.19	20.49	21.19	21.49	22.19	22.49	23.49	6.49	7.49	8.49	9.19	9.49	19.49
- Krabbenstube	14.20		20.20	20.20	20.50	21.20	21.50	22.20	22.50	23.50	6.50	7.50	8.50	9.20	9.50	19.50
Koilmarsreute Bf	14.22	alle	20.22	20.22	20.52	21.22	21.52	22.22	22.52	23.52	6.52	7.52	8.52	9.22	9.52	alle 19.52
SX Lörch Waldhorn	14.27	30	20.27	20.27	20.57	21.27	21.57	22.27	22.57	23.57	6.57	7.57	8.57	9.27	9.57	30 19.57
Buchholz Vogesenstr.	14.31	Min	20.31	20.31	21.01	21.31	22.01	22.31	23.01	0.01	7.01	8.01	9.01	9.31	10.01	Min 20.01
- Kirche	14.32		20.32	20.32	21.02	21.32	22.02	22.32	23.02	0.02	7.02	8.02	9.02	9.32	10.02	20.02
- Badweg	14.33		20.33	20.33	21.03	21.33	22.03	22.33	23.03	0.03	7.03	8.03	9.03	9.33	10.03	20.03
- Kreisel Batzenhäusle	14.35		20.35	20.35	21.05	21.35	22.05	22.35	23.05	0.05	7.05	8.05	9.05	9.35	10.05	20.05
Waldkirch Industrieg.	14.38		20.38	20.38	21.08	21.38	22.08	22.38	23.08	0.08	7.08	8.08	9.08	9.38	10.08	20.08
- Kastelberghalle	14.39		20.39	20.39	21.09	21.39	22.09	22.39	23.09	0.09	7.09	8.09	9.09	9.39	10.09	20.09
- Post	14.41		20.41	20.41	21.11	21.41	22.11	22.41	23.11	0.11	7.11	8.11	9.11	9.41	10.11	20.11
- Bahnhof	14.44		20.44	20.42	21.12	21.42	22.12	22.42	23.12	0.12	7.14	8.14	9.14	9.44	10.14	20.14

S = an Schultagen

F = in den Ferien und an schulfreien Tagen



230

## Emmendingen → Waldkirch

Hinweise	Samstag				Sonn- und Feiertage												
	⊗	⊗	⊗	⊙													
EM Bahnhof/ZOB	20.41	21.41	22.41	23.41	7.41	8.41	9.41	10.41	alle	16.41	17.41	18.41	19.41	20.41	21.41	22.41	23.41
- Ramie	20.45	21.45	22.45	23.45	7.45	8.45	9.45	10.45	60	16.45	17.45	18.45	19.45	20.45	21.45	22.45	23.45
- Lindenweg/ZfP	20.46	21.46	22.46	23.46	7.46	8.46	9.46	10.46	Min	16.46	17.46	18.46	19.46	20.46	21.46	22.46	23.46
- Im Jägeracker	20.48	21.48	22.48	23.48	7.48	8.48	9.48	10.48		16.48	17.48	18.48	19.48	20.48	21.48	22.48	23.48
KO Robert-Koch-Str.	20.49	21.49	22.49	23.49	7.49	8.49	9.49	10.49		16.49	17.49	18.49	19.49	20.49	21.49	22.49	23.49
- Krabbenstube	20.50	21.50	22.50	23.50	7.50	8.50	9.50	10.50		16.50	17.50	18.50	19.50	20.50	21.50	22.50	23.50
Koilmarsreute Bf	20.52	21.52	22.52	23.52	7.52	8.52	9.52	10.52		16.52	17.52	18.52	19.52	20.52	21.52	22.52	23.52
SX Lörch Waldhorn	20.57	21.57	22.57	23.57	7.57	8.57	9.57	10.57		16.57	17.57	18.57	19.57	20.57	21.57	22.57	23.57
Buchholz Vogesenstr.	21.01	22.01	23.01	0.01	8.01	9.01	10.01	11.01		17.01	18.01	19.01	20.01	21.01	22.01	23.01	0.01
- Kirche	21.02	22.02	23.02	0.02	8.02	9.02	10.02	11.02		17.02	18.02	19.02	20.02	21.02	22.02	23.02	0.02
- Badweg	21.03	22.03	23.03	0.03	8.03	9.03	10.03	11.03		17.03	18.03	19.03	20.03	21.03	22.03	23.03	0.03
- Kreisel Batzenhäusle	21.05	22.05	23.05	0.05	8.05	9.05	10.05	11.05		17.05	18.05	19.05	20.05	21.05	22.05	23.05	0.05
Waldkirch Industrieg.	21.08	22.08	23.08	0.08	8.08	9.08	10.08	11.08		17.08	18.08	19.08	20.08	21.08	22.08	23.08	0.08
- Kastelberghalle	21.09	22.09	23.09	0.09	8.09	9.09	10.09	11.09		17.09	18.09	19.09	20.09	21.09	22.09	23.09	0.09
- Post	21.11	22.11	23.11	0.11	8.11	9.11	10.11	11.11		17.11	18.11	19.11	20.11	21.11	22.11	23.11	0.11
- Bahnhof	21.12	22.12	23.12	0.12	8.14	9.14	10.14	11.14		17.14	18.14	19.14	20.14	21.12	22.12	23.12	0.12

⊙ = nicht am 24.12. und 31.12.

⊗ = nicht am 24.12.



Hinweise	Montag - Freitag																
	S4				S	S	F	S4				F	S				
Waldkirch Bahnhof	5.12	5.42	6.12	6.42	7.10		7.12	7.42			12.12	12.42	13.12	13.17	13.42		
- Post	5.14	5.44	6.14	6.44	7.12	7.04	7.14	7.44			12.14	12.44	13.14	13.19	13.46	13.44	
- Kastelberghalle	5.15	5.45	6.15	6.45		7.13	7.05	7.15	7.45		12.15	12.45	13.15	13.20	13.48	13.45	
- Batzenhäusle Bahnhof					7.15												
- Industriegebiet	5.17	5.47	6.17	6.47		7.07	7.17	7.47	alle	12.17	12.47	13.17	13.22	13.50	13.47		
Buchholz Kirche	5.23	5.53	6.23	6.53		7.13	7.23	7.53	30	12.23	12.53	13.23	13.28	13.55	13.53		
- Vogesenstraße	5.25	5.55	6.25	6.55		7.15	7.25	7.55	Min	12.25	12.55	13.25	13.30	13.56	13.55		
Sexau Waldhorn	5.31	6.01	6.31	7.01	7.05	7.21	7.19	7.31	8.01		12.31	12.51	13.01	13.31	13.34	14.00	14.01
Kollmarsreute Bahnhof	5.33	6.03	6.33	7.03	7.07	7.23	7.21	7.33	8.03		12.33	12.53	13.03	13.33	13.36		14.03
- Krabbenstube	5.34	6.04	6.34	7.04	7.08	7.24	7.22	7.34	8.04		12.34	12.54	13.04	13.34	13.37	14.03	14.04
- Robert-Koch-Straße	5.36	6.06	6.36	7.06	7.10	7.26	7.24	7.36	8.06		12.36	12.56	13.06	13.36	13.39	14.05	14.06
EM Im Jägeracker	5.37	6.07	6.37	7.07	7.11	7.27	7.25	7.37	8.07		12.37	12.57	13.07	13.37	13.40	14.06	14.07
- Lindenweg/ZfP	5.39	6.09	6.39	7.09	7.13	7.29	7.27	7.39	8.09		12.39	12.59	13.09	13.39	13.42	14.08	14.09
- Berufsschule					7.16		7.31				13.02						
- Ramie	5.40	6.10	6.40	7.10		7.30		7.40	8.10		12.40	13.10	13.40	13.43	14.10	14.10	
EM Bahnhof/ZOB	5.45	6.15	6.45	7.15		7.35	7.38	7.45	8.15		12.45	13.15	13.45	13.48	14.15	14.15	

S = an Schultagen

F = in den Ferien und an schulfreien Tagen

4 = Fahrt der Linie 214



230

## Waldkirch → Emmendingen

Hinweise	Montag - Freitag							Samstag								
Waldkirch Bahnhof	14.12	14.42		21.42	22.12	22.42	23.42	6.42	7.42	8.42		19.42	20.42	21.42	22.42	23.42
- Post	14.14	14.44		21.44	22.14	22.44	23.44	6.44	7.44	8.44		19.44	20.44	21.44	22.44	23.44
- Kastelberghalle	14.15	14.45		21.45	22.15	22.45	23.45	6.45	7.45	8.45		19.45	20.45	21.45	22.45	23.45
- Industriegebiet	14.17	14.47	alle	21.47	22.17	22.47	23.47	6.47	7.47	8.47	alle	19.47	20.47	21.47	22.47	23.47
Buchholz Kirche	14.23	14.53	30	21.53	22.23	22.53	23.53	6.53	7.53	8.53	30	19.53	20.53	21.53	22.53	23.53
- Vogesenstraße	14.25	14.55	Min	21.55	22.25	22.55	23.55	6.55	7.55	8.55	Min	19.55	20.55	21.55	22.55	23.55
Sexau Waldhorn	14.31	15.01		22.01	22.31	23.01	0.01	7.01	8.01	9.01		20.01	21.01	22.01	23.01	0.01
Kollmarsreute Bahnhof	14.33	15.03		22.03	22.33	23.03	0.03	7.03	8.03	9.03		20.03	21.03	22.03	23.03	0.03
- Krabbenstube	14.34	15.04		22.04	22.34	23.04	0.04	7.04	8.04	9.04		20.04	21.04	22.04	23.04	0.04
- Robert-Koch-Straße	14.36	15.06		22.06	22.36	23.06	0.06	7.06	8.06	9.06		20.06	21.06	22.06	23.06	0.06
EM Im Jägeracker	14.37	15.07		22.07	22.37	23.07	0.07	7.07	8.07	9.07		20.07	21.07	22.07	23.07	0.07
- Lindenweg/ZfP	14.39	15.09		22.09	22.39	23.09	0.09	7.09	8.09	9.09		20.09	21.09	22.09	23.09	0.09
- Ramie	14.40	15.10		22.10	22.40	23.10	0.10	7.10	8.10	9.10		20.10	21.10	22.10	23.10	0.10
EM Bahnhof/ZOB	14.45	15.15		22.15	22.45	23.15	0.15	7.15	8.15	9.15		20.15	21.15	22.15	23.15	0.15

⊗ = nicht am 24.12.

⊙ = nicht am 24.12. und 31.12.

	Sonn- und Feiertage																
Waldkirch Bahnhof	7.42	8.42	9.42	10.42	11.42	12.42	13.42	14.42	15.42	16.42	17.42	18.42	19.42	20.42	21.42	22.42	23.42
- Post	7.44	8.44	9.44	10.44	11.44	12.44	13.44	14.44	15.44	16.44	17.44	18.44	19.44	20.44	21.44	22.44	23.44
- Kastelberghalle	7.45	8.45	9.45	10.45	11.45	12.45	13.45	14.45	15.45	16.45	17.45	18.45	19.45	20.45	21.45	22.45	23.45
- Industriegebiet	7.47	8.47	9.47	10.47	11.47	12.47	13.47	14.47	15.47	16.47	17.47	18.47	19.47	20.47	21.47	22.47	23.47
Buchholz Kirche	7.53	8.53	9.53	10.53	11.53	12.53	13.53	14.53	15.53	16.53	17.53	18.53	19.53	20.53	21.53	22.53	23.53
- Vogesenstraße	7.55	8.55	9.55	10.55	11.55	12.55	13.55	14.55	15.55	16.55	17.55	18.55	19.55	20.55	21.55	22.55	23.55
Sexau Waldhorn	8.01	9.01	10.01	11.01	12.01	13.01	14.01	15.01	16.01	17.01	18.01	19.01	20.01	21.01	22.01	23.01	0.01
Kollmarsreute Bahnhof	8.03	9.03	10.03	11.03	12.03	13.03	14.03	15.03	16.03	17.03	18.03	19.03	20.03	21.03	22.03	23.03	0.03
- Krabbenstube	8.04	9.04	10.04	11.04	12.04	13.04	14.04	15.04	16.04	17.04	18.04	19.04	20.04	21.04	22.04	23.04	0.04
- Robert-Koch-Straße	8.06	9.06	10.06	11.06	12.06	13.06	14.06	15.06	16.06	17.06	18.06	19.06	20.06	21.06	22.06	23.06	0.06
EM Im Jägeracker	8.07	9.07	10.07	11.07	12.07	13.07	14.07	15.07	16.07	17.07	18.07	19.07	20.07	21.07	22.07	23.07	0.07
- Lindenweg/ZfP	8.09	9.09	10.09	11.09	12.09	13.09	14.09	15.09	16.09	17.09	18.09	19.09	20.09	21.09	22.09	23.09	0.09
- Ramie	8.10	9.10	10.10	11.10	12.10	13.10	14.10	15.10	16.10	17.10	18.10	19.10	20.10	21.10	22.10	23.10	0.10
EM Bahnhof/ZOB	8.15	9.15	10.15	11.15	12.15	13.15	14.15	15.15	16.15	17.15	18.15	19.15	20.15	21.15	22.15	23.15	0.15



Weitere Fahrten von Emmendingen nach Teningen und Nimburg: siehe City-Bus 8

Hinweise	Montag - Freitag																	
	F	S	S	S	S	S	S	F	S	S	S	S	S	S	S			
EM Berufsschule															13.16			
- ZOB (Bahnhof)	6.47	7.12	7.12	7.48	8.22	8.58	9.48	10.58	11.48	12.22	12.58	12.58		13.20	13.48	14.58		
- Marktplatz	6.48	7.14	7.13	7.50	8.24	9.00	9.50	11.00	11.50	12.24	13.00	13.00		13.22	13.50	15.00		
- Amtsgericht	6.49	7.16	7.14	7.52	8.26	9.02	9.52	11.02	11.52	12.26	13.02	13.02		13.17	13.24	13.52	15.02	
- An der Steige	6.51	7.17	7.16	7.53	8.27	9.03	9.53	11.03	11.53	12.27	13.03	13.03		13.18	13.25	13.53	15.03	
Mundingen B 3	6.53	7.19	7.18	7.55	8.29	9.05	9.55	11.05	11.55	12.29	13.05	13.05		13.20	13.27	13.55	15.05	
Teningen Post	6.57	7.23	7.23	7.59	8.33	9.09	9.59	11.09	11.59	12.33	13.09	13.14	13.14	13.24	13.31	13.59	15.09	
- Rohrlache	6.59	7.25	7.25	8.01	8.35	9.11	10.01	11.11	12.01	12.35	13.11	13.16	13.16	13.26	13.33	14.01	15.11	
Nimburg Waidplatz				8.03			10.03		12.03			13.18			13.35	14.03		
- Bottingen WG-Platz												13.22			13.39			
Bahlingen Hauptstr.	7.04			8.14	8.41	9.16	10.14	11.16	12.14	12.41	13.16			13.21	13.32	13.51	14.14	15.16
- Bahnhof		7.31	7.31	8.15		9.17	10.15	11.17	12.15		13.17			13.22			14.15	15.17
Riegel Breite	7.11																	13.56
Endingen Bahnhof	7.16				8.49					12.49					13.40	14.01		

Hinweise	Montag - Freitag						Samstag						Sonn- und Feiertage					
	S	S	S	S	S	S	Ⓞ	Ⓞ	Ⓞ	Ⓞ	Ⓞ	Ⓞ	Ⓞ	Ⓞ	Ⓞ	Ⓞ	Ⓞ	Ⓞ
Emmendingen ZOB (Bahnhof)	15.22	15.48	16.22	16.58	17.48	18.58	8.24	10.24	12.24	14.24	16.24	18.24	10.24	12.24	14.24	16.24	18.24	
- Marktplatz	15.24	15.50	16.24	17.00	17.50	19.00	8.26	10.26	12.26	14.26	16.26	18.26	10.26	12.26	14.26	16.26	18.26	
- Amtsgericht	15.26	15.52	16.26	17.02	17.52	19.02	8.28	10.28	12.28	14.28	16.28	18.28	10.28	12.28	14.28	16.28	18.28	
- An der Steige	15.27	15.53	16.27	17.03	17.53	19.03	8.29	10.29	12.29	14.29	16.29	18.29	10.29	12.29	14.29	16.29	18.29	
Mundingen B 3	15.29	15.55	16.29	17.05	17.55	19.05	8.31	10.31	12.31	14.31	16.31	18.31	10.31	12.31	14.31	16.31	18.31	
Teningen Post	15.33	15.59	16.33	17.09	17.59	19.09	8.35	10.35	12.35	14.35	16.35	18.35	10.35	12.35	14.35	16.35	18.35	
- Rohrlache	15.35	16.01	16.35	17.11	18.01	19.11	8.37	10.37	12.37	14.37	16.37	18.37	10.37	12.37	14.37	16.37	18.37	
Nimburg Waidplatz		16.03			18.03	19.13	8.39	10.39	12.39	14.39	16.39	18.39	10.39	12.39	14.39	16.39	18.39	
Bahlingen Hauptstr.	15.40	16.14	16.41	17.16	18.14	19.24	8.50	10.50	12.50	14.50	16.50	18.50	10.50	12.50	14.50	16.50	18.50	
- Bahnhof	15.41	16.15			18.15													
Riegel Breite			16.46			19.29	8.55	10.55	12.55	14.55	16.55	18.55	10.55	12.55	14.55	16.55	18.55	
Endingen Bahnhof			16.51	17.25		19.34	9.01	11.01	13.01	15.01	17.01	19.00	11.01	13.01	15.01	17.01	19.00	

S = an Schultagen

Ⓞ = nicht am 24.12. und 31.12.

F = in den Ferien und an schulfreien Tagen



105

## Endingen Bahnhof → Emmendingen

Weitere Fahrten von Nimburg und Teningen nach Emmendingen siehe City-Bus 8

Hinweise	Montag - Freitag														
	F	S	S	S	S	F	90S	F	90	S	S	S	S	S	
Endingen Bahnhof	5.45				6.42	7.16									11.30
Riegel Breite															11.35
Bahlingen Friedensplatz	5.53	6.29	6.29	6.50	6.51	7.25									11.41
- Bahnhof							7.40	8.15	8.15	9.17	10.15	11.17			12.15
Nimburg Breisacher Str.	6.01	6.38	6.38			7.33	7.49	8.06			10.06			11.50	12.06
- Waidplatz	6.02	6.40	6.46			7.43	7.51							11.52	
Teningen Rohrlache (Bst. Ost)	6.05	6.42	6.47	6.55	6.56	7.45	7.54	8.21	8.21	9.23	10.21	11.23	11.55	12.21	
- Post	6.06	6.43	6.48	6.57	6.58	7.46	7.55	8.23	8.23	9.25	10.23	11.25	11.56	12.23	
Mundingen B 3	6.16	6.47	6.53	7.01		7.55	7.59	8.27	8.27	9.29	10.27	11.29	12.00	12.27	
EM An der Steige	6.18	6.49	6.55	7.03		7.57	8.01	8.29	8.29	9.31	10.29	11.31	12.01	12.29	
- Amtsgericht	6.20	6.51	6.57	7.05		7.59	8.03	8.31	8.31	9.33	10.31	11.33	12.03	12.31	
- Marktplatz	6.21	6.53	6.59				8.05	8.33	8.33	9.35	10.33	11.35	12.05	12.33	
- Berufsschule			7.04	7.10		8.04									
- ZOB (Bahnhof)	6.22	6.55	7.06	7.13	7.07	8.07	8.07	8.35	8.35	9.37	10.35	11.37	12.07	12.35	

Hinweise	Montag - Freitag									
	S	F	S	90	S	S	90	90	S	S
Endingen Bahnhof	12.30				14.30				17.07	
Riegel Breite	12.35				14.35					
Bahlingen Friedensplatz	12.41				14.41					
- Bahnhof		13.17	13.22	14.17		15.17	15.41	16.15	17.17	18.15
Nimburg Breisacher Str.	12.50			14.06	14.50			16.06		18.06
- Waidplatz	12.52				14.52					
Teningen Rohrlache (Bst. Ost)	12.55	13.23	13.28	14.21	14.55	15.23	15.47	16.21	17.23	18.21
- Post	12.56	13.25	13.30	14.23	14.56	15.25	15.49	16.23	17.25	18.23
Mundingen B 3	13.00	13.29	13.34	14.27	15.00	15.29	15.53	16.27	17.29	18.27
EM An der Steige	13.01	13.31	13.36	14.29	15.01	15.31	15.55	16.29	17.31	18.29
- Amtsgericht	13.03	13.33	13.38	14.31	15.03	15.33	15.57	16.31	17.33	18.31
- Marktplatz	13.05	13.35	13.40	14.33	15.05	15.35	15.59	16.33	17.35	18.33
- Berufsschule	13.10									
- ZOB (Bahnhof)		13.37	13.42	14.35	15.07	15.37	16.01	16.35	17.37	18.35

**105****Endingen Bahnhof → Emmendingen**

Weitere Fahrten von Nimburg und Teningen nach Emmendingen siehe City-Bus 8

Hinweise	Samstag						Sonn- und Feiertage				
					⊙	⊙					
Endingen Bahnhof	7.27	9.27	11.27	13.27	15.27	17.27	9.27	11.27	13.27	15.27	17.27
Riegel Breite	7.32	9.32	11.32	13.32	15.32	17.32	9.32	11.32	13.32	15.32	17.32
Bahlingen Friedensplatz		9.37	11.37	13.37	15.37	17.37		11.37	13.37	15.37	17.37
Nimburg Breisacher Str.	7.46	9.46	11.46	13.46	15.46	17.46	9.46	11.46	13.46	15.46	17.46
- Waidplatz	7.48	9.48	11.48	13.48	15.48	17.48	9.48	11.48	13.48	15.48	17.48
Teningen Rohrlache (Bst. Ost)	7.51	9.51	11.51	13.51	15.51	17.51	9.51	11.51	13.51	15.51	17.51
- Post	7.52	9.52	11.52	13.52	15.52	17.52	9.52	11.52	13.52	15.52	17.52
Mundingen B 3	7.56	9.56	11.56	13.56	15.56	17.56	9.56	11.56	13.56	15.56	17.56
EM An der Steige	⌚7.58	⌚9.58	⌚11.58	⌚13.58	⌚15.58	⌚17.58	⌚9.58	⌚11.58	⌚13.58	⌚15.58	⌚17.58
- Amtsgericht	⌚8.00	⌚10.00	⌚12.00	⌚14.00	⌚16.00	⌚18.00	⌚10.00	⌚12.00	⌚14.00	⌚16.00	⌚18.00
- Marktplatz	⌚8.02	⌚10.02	⌚12.02	⌚14.02	⌚16.02	⌚18.02	⌚10.02	⌚12.02	⌚14.02	⌚16.02	⌚18.02
- ZOB (Bahnhof)	8.04	10.04	12.04	14.04	16.04	18.04	10.04	12.04	14.04	16.04	18.04

**S** = an Schultagen**F** = in den Ferien und an schulfreien Tagen**⌚** = Halt nur zum Aussteigen**M** = Ankunftshst. Bahnhof/Musikschule**⊙** = nicht am 24.12. und 31.12.**⌚** = Haltestellen werden teilweise in anderer Reihenfolge bedient



**510****Denzlingen → Vörstetten → Reute → Wasser → Emmendingen**

Hinweise	Montag - Freitag																		
	F	S	F	S	F	S	BS												
Denzlingen ZOB	4.48	5.48	6.48	6.48	7.48	7.48	7.50	8.48	9.48				18.48	19.48	20.48	21.48	22.48	23.53	
- Gewerbegebiet	4.49	5.49	6.49	6.49	7.49	7.49	7.51	8.49	9.49				18.49	19.49	20.49	21.49	22.49	23.54	
Vörstetten Reutacker	4.55	5.55	6.55	6.55	7.55	7.55		8.55	9.55				18.55	19.55	20.55	21.55	22.55	23.59	
- Ortmitte	4.57	4.58	5.57	6.57	6.57	7.57	7.57		8.57	9.57				18.57	19.57	20.57	21.57	22.57	0.01
Schupfholz Krone	5.00	5.01	6.00	7.00	7.00	8.00	8.00		9.00	10.00				19.00	20.00	21.00	22.00	23.00	0.04
Unterr. Alte Schule	5.02	5.03	6.02	7.02	7.02	8.02	8.02		9.02	10.02				19.02	20.02	21.02	22.02	23.02	0.06
- Sick	5.03	5.04	6.03	7.03	7.03	8.03	8.03		9.03	10.03				19.03	20.03	21.03	22.03	23.03	0.07
- Friedhof	5.04	5.05	6.04	7.04	7.04	8.04	8.04		9.04	10.04	alle			19.04	20.04	21.04	22.04	23.04	0.08
Oberreute Rathaus	5.05	5.06	6.05	7.05	7.05	8.05	8.05		9.05	10.05	60			19.05	20.05	21.05	22.05	23.05	0.09
- Am Dorfbrunnen	5.06	5.07	6.06	7.06	7.06	8.06	8.06		9.06	10.06	Min			19.06	20.06	21.06	22.06	23.06	0.10
- Am Pfahlgraben	5.07	5.08	6.07	7.07	7.07	8.07	8.07		9.07	10.07				19.07	20.07	21.07	22.07	23.07	0.11
Wa. Weidenb. Brücke	5.11	5.12	6.11	7.11	7.11	8.11	8.11	7.57	9.11	10.11				19.11	20.11	21.11	22.11	23.11	0.15
EM Freiburger Str.	5.13	5.14	6.13	7.13	7.14	8.13	8.14	8.00	9.13	10.13				19.13	20.13	21.13	22.13	23.13	0.17
- Dammweg	5.14	5.15	6.14	7.14	7.15	8.14	8.15	8.01	9.14	10.14				19.14	20.14	21.14	22.14	23.14	0.18
- Am Schießrain	5.15	5.16	6.15	7.15	7.16	8.15	8.16	8.02	9.15	10.15				19.15	20.15	21.15	22.15	23.15	0.19
- Bahnhof/ZOB	5.16	5.17	6.18	7.18	7.24	8.18	8.24	8.05	9.18	10.18				19.18	20.18	21.18	22.18	23.18	0.22

**S** = an Schultagen**F** = in den Ferien und an schulfreien Tagen**BS** = Fahrt der Linie 208


**510**
**Denzlingen → Vörstetten → Reute → Wasser → Emmendingen**

Hinweise	Samstag								Sonn- und Feiertage								
				⊗	⊗	⊗	⊙										
Denzlingen ZOB	5.48	6.48		19.48	20.48	21.48	22.48	23.53	7.48		18.48	19.48	20.48	21.48	22.48	23.53	
- Gewerbegebiet	5.49	6.49		19.49	20.49	21.49	22.49	23.54	7.49		18.49	19.49	20.49	21.49	22.49	23.54	
Vörstetten Reutacker	5.55	6.55		19.55	20.55	21.55	22.55	23.59	7.55		18.55	19.55	20.55	21.55	22.55	23.59	
- Ortmitte	5.57	6.57		19.57	20.57	21.57	22.57	0.01	6.57	7.57		18.57	19.57	20.57	21.57	22.57	0.01
Schupfholz Krone	6.00	7.00		20.00	21.00	22.00	23.00	0.04	7.00	8.00		19.00	20.00	21.00	22.00	23.00	0.04
Unterr. Alte Schule	6.02	7.02		20.02	21.02	22.02	23.02	0.06	7.02	8.02		19.02	20.02	21.02	22.02	23.02	0.06
- Sick	6.03	7.03		20.03	21.03	22.03	23.03	0.07	7.03	8.03		19.03	20.03	21.03	22.03	23.03	0.07
- Friedhof	6.04	7.04	alle	20.04	21.04	22.04	23.04	0.08	7.04	8.04	alle	19.04	20.04	21.04	22.04	23.04	0.08
Oberreute Rathaus	6.05	7.05	60	20.05	21.05	22.05	23.05	0.09	7.05	8.05	60	19.05	20.05	21.05	22.05	23.05	0.09
- Am Dorfbrunnen	6.06	7.06	Min	20.06	21.06	22.06	23.06	0.10	7.06	8.06	Min	19.06	20.06	21.06	22.06	23.06	0.10
- Am Pfahlgraben	6.07	7.07		20.07	21.07	22.07	23.07	0.11	7.07	8.07		19.07	20.07	21.07	22.07	23.07	0.11
Wa. Weidenb. Brücke	6.11	7.11		20.11	21.11	22.11	23.11	0.15	7.11	8.11		19.11	20.11	21.11	22.11	23.11	0.15
EM Freiburger Str.	6.13	7.13		20.13	21.13	22.13	23.13	0.17	7.13	8.13		19.13	20.13	21.13	22.13	23.13	0.17
- Dammweg	6.14	7.14		20.14	21.14	22.14	23.14	0.18	7.14	8.14		19.14	20.14	21.14	22.14	23.14	0.18
- Am Schießrain	6.15	7.15		20.15	21.15	22.15	23.15	0.19	7.15	8.15		19.15	20.15	21.15	22.15	23.15	0.19
- Bahnhof/ZOB	6.18	7.18		20.18	21.18	22.18	23.18	0.22	7.18	8.18		19.18	20.18	21.18	22.18	23.18	0.22

⊗ = nicht am 24.12.

⊙ = nicht am 24.12. und 31.12.



510

## Emmendingen → Wasser → Reute → Vörstetten → Denzlingen

Hinweise	Montag - Freitag								Montag - Freitag							
	S	F	8	S	F	S	F		S	F	S	F				
EM Bahnhof/ZOB	4.53	6.00	6.55	7.07	7.18	8.07		12.07	13.07	13.07	14.07	15.07	15.07		22.07	23.07
- Berufsschule									13.03			15.03				
- Am Schießrain	4.55	6.02	6.57	7.09	7.21	8.09		12.09	13.09	13.09	14.09	15.09	15.09		22.09	23.09
- Dammweg	4.56	6.03	6.58	7.10	7.22	8.10		12.10	13.10	13.10	14.10	15.10	15.10		22.10	23.10
- Freiburger Straße	4.57	6.04	6.59	7.11	7.23	8.11		12.11	13.11	13.11	14.11	15.11	15.11		22.11	23.11
Wa. Weidenb. Brücke	5.00	6.07	7.01	7.14	7.27	8.14		12.14	13.14	13.14	14.14	15.14	15.14		22.14	23.14
Oberreute Am Pfahlgr.	5.04	6.11	7.05	7.18		8.18	alle	12.18	13.18	13.18	14.18	15.18	15.18	alle	22.18	23.18
- Am Dorfbrunnen	5.05	6.12	7.07	7.19		8.19	60	12.19	13.19	13.19	14.19	15.19	15.19	60	22.19	23.19
- Rathaus	5.06	6.13	7.08	7.20		8.20	Min	12.20	13.20	13.20	14.20	15.20	15.20	Min	22.20	23.20
Unterreute Friedhof	5.08	6.15	7.10	7.22		8.22		12.22	13.22	13.22	14.22	15.22	15.22		22.22	23.22
- Kronengasse	5.09	6.16	7.11	7.23		8.23		12.23	13.23	13.23	14.23	15.23	15.23		22.23	23.23
Schupfholz Krone	5.11	6.18	7.14	7.25		8.25		12.25	13.25	13.25	14.25	15.25	15.25		22.25	23.25
Vörstetten Ortsmitte	5.14	5.27	6.21	7.20	7.28	8.28		12.28	13.28	13.28	14.28	15.28	15.28		22.28	23.28
- Reutacker		5.29	6.23	7.22	7.30	8.30		12.30	13.30	13.30	14.30	15.30	15.30		22.30	23.30
Denzlingen Gew.-gebiet	5.32	6.26	7.26	7.33	7.34	8.33		12.33	13.33	13.33	14.33	15.33	15.33		22.33	23.33
- ZOB	5.35	6.29	7.29	7.36	7.37	8.36		12.36	13.36	13.36	14.36	15.36	15.36		22.36	23.36

S = an Schultagen

F = in den Ferien und an schulfreien Tagen

8 = Fahrt der Linie 208


**510**
**Emmendingen → Wasser → Reute → Vörstetten → Denzlingen**

Hinweise	Samstag										Sonn- und Feiertage						
						⊗	⊗	⊗	Ⓞ								
EM Bahnhof/ZOB	4.53	7.07	8.07			19.07	20.07	21.07	22.07	23.07	4.53	8.07	9.07			22.07	23.07
- Am Schießrain	4.55	7.09	8.09			19.09	20.09	21.09	22.09	23.09	4.55	8.09	9.09			22.09	23.09
- Dammweg	4.56	7.10	8.10			19.10	20.10	21.10	22.10	23.10	4.56	8.10	9.10			22.10	23.10
- Freiburger Straße	4.57	7.11	8.11			19.11	20.11	21.11	22.11	23.11	4.57	8.11	9.11			22.11	23.11
Wa. Weidenb. Brücke	5.00	7.14	8.14			19.14	20.14	21.14	22.14	23.14	5.00	8.14	9.14			22.14	23.14
Oberreute Am Pfahlgr.	5.04	7.18	8.18	alle		19.18	20.18	21.18	22.18	23.18	5.04	8.18	9.18	alle		22.18	23.18
- Am Dorfbrunnen	5.05	7.19	8.19	60		19.19	20.19	21.19	22.19	23.19	5.05	7.20	8.19	9.19	60	22.19	23.19
- Rathaus	5.06	7.20	8.20	Min		19.20	20.20	21.20	22.20	23.20	5.06	7.21	8.20	9.20	Min	22.20	23.20
Unterreute Friedhof	5.08	7.22	8.22			19.22	20.22	21.22	22.22	23.22	5.08	7.23	8.22	9.22		22.22	23.22
- Kronengasse	5.09	7.23	8.23			19.23	20.23	21.23	22.23	23.23	5.09	7.24	8.23	9.23		22.23	23.23
Schupfholz Krone	5.11	7.25	8.25			19.25	20.25	21.25	22.25	23.25	5.11	7.26	8.25	9.25		22.25	23.25
Vörstetten Ortsmitte	5.14	6.21	7.28	8.28		19.28	20.28	21.28	22.28	23.28	5.14	7.29	8.28	9.28		22.28	23.28
- Reutacker		6.23	7.30	8.30		19.30	20.30	21.30	22.30	23.30		7.31	8.30	9.30		22.30	23.30
Denzlingen Gew.-gebiet		6.26	7.33	8.33		19.33	20.33	21.33	22.33	23.33		7.34	8.33	9.33		22.33	23.33
- ZOB		6.29	7.36	8.36		19.36	20.36	21.36	22.36	23.36		7.37	8.36	9.36		22.36	23.36

⊗ = nicht am 24.12.

Ⓞ = nicht am 24.12. und 31.12.

Aus Platzgründen sind nicht alle Haltepunkte zwischen Emmendingen und Offenburg aufgeführt!



703

Offenburg → Lahr → Emmendingen → Freiburg

	Montag - Freitag																
Offenburg	4.23	5.11	5.52		6.34	6.48	7.06		7.42	8.06	8.36	9.02	9.06	9.46	10.06	10.35	11.06
Lahr	4.35	5.24	6.03		6.44	6.59	7.17		7.52	8.17	8.46		9.17	9.57	10.17	10.45	11.17
Herbolzheim	4.47	5.34	6.14		6.52	7.10	7.28		8.03	8.28	8.55		9.28	10.08	10.28	10.53	11.28
Kenzingen	4.50	5.38	6.17		6.56	7.13	7.31		8.07	8.31	8.57		9.31	10.11	10.31	10.56	11.31
Riegel-Malterdingen	4.54	5.42	6.21		7.00	7.17	7.35		8.11	8.35	9.01	9.25	9.35	10.15	10.35	11.00	11.35
Köndringen	4.57	5.45	6.24			7.20	7.38			8.38			9.38			10.38	11.38
Teningen-Mundingen	5.00	5.47	6.26			7.22	7.40			8.40			9.40		10.40		11.40
Emmendingen	5.03	5.50	6.29	6.57	7.05	7.25	7.43	7.59	8.15	8.43	9.05	9.30	9.43	10.20	10.43	11.04	11.43
Kollmarsreute	5.06	5.53	6.32	7.00		7.28	7.46	8.03		8.46			9.46		10.46		11.46
Denzlingen	5.10	5.56	6.36	7.03		7.31	7.49	8.06	8.20	8.49	9.10		9.49	10.26	10.49	11.09	11.49
Gundelfingen	5.13	5.59	6.39	7.06		7.34	7.52			8.52			9.52		10.52		11.52
Freiburg-Zähringen	5.16	6.02		7.08													
Freiburg-Herdern	5.18	6.05				7.37			8.26								
Freiburg (Brsg) Hbf	5.22	6.07	6.44	7.11	7.16	7.39	7.56	8.11	8.29	8.56	9.14	9.39	9.56	10.31	10.56	11.15	11.56

	Montag - Freitag																	
Offenburg	11.47	12.04	12.26	13.06	13.47	14.06	14.35	15.06	15.47	16.06	16.35	17.06	17.47	18.06	18.36	19.06	19.37	
Lahr	11.57	12.15	12.36	13.17	13.57	14.17	14.45	15.17	15.57	16.17	16.45	17.17	17.57	18.17	18.45	19.17	19.47	
Herbolzheim	12.08	12.26	12.52	13.28	14.08	14.28	14.52	15.28	16.08	16.28	16.52	17.28	18.08	18.28	18.52	19.28	20.10	
Kenzingen	12.11	12.29	12.55	13.31	14.11	14.31	14.55	15.31	16.11	16.31	16.55	17.31	18.11	18.31	18.55	19.31	20.13	
Riegel-Malterdingen	12.15	12.33	12.59	13.35	14.15	14.35	14.59	15.35	16.15	16.35	16.59	17.35	18.15	18.35	18.59	19.35	20.17	
Köndringen		12.36		13.38		14.38		15.38		16.38		17.38		18.38		19.38		
Teningen-Mundingen		12.38		13.40		14.40		15.40		16.40		17.40		18.40		19.40		
Emmendingen	12.20	12.43	13.04	13.43	14.20	14.43	15.04	15.43	16.20	16.43	17.04	17.43	18.20	18.43	19.04	19.43	20.22	
Kollmarsreute		12.46		13.46		14.46		15.46		16.46		17.46		18.46		19.46		
Denzlingen	12.25	12.49	13.09	13.49	14.24	14.50	15.09	15.49	16.24	16.49	17.09	17.49	18.24	18.49	19.09	19.49	20.26	
Gundelfingen		12.52		13.52		14.52		15.52		16.52		17.52		18.52		19.52		
Freiburg (Brsg) Hbf	12.30	12.56	13.15	13.56	14.30	14.56	15.15	15.56	16.30	16.56	17.15	17.56	18.30	18.56	19.15	19.56	20.32	



703

**Offenburg → Lahr → Emmendingen → Freiburg**

Hinweise	Montag - Freitag									Samstag						
										E						
Offenburg	20.06	20.46	21.06	21.41	22.06	22.46	23.17	0.07	1.07	5.52	6.34	7.06	7.42	8.06	8.36	9.06
Lahr	20.17	20.56	21.17	21.58	22.17	22.57	23.28	0.17	1.16	6.03	6.44	7.17	7.52	8.17	8.46	9.17
Herbolzheim	20.28	21.08	21.28	22.10	22.28	23.08	23.39	0.29	1.27	6.14	6.52	7.28	8.03	8.28	8.55	9.28
Kenzingen	20.31	21.11	21.31	22.13	22.31	23.11	23.42	0.33	1.30	6.17	6.56	7.31	8.07	8.31	8.57	9.31
Riegel-Malterdingen	20.35	21.15	21.35	22.17	22.35	23.15	23.46	0.37	1.35	6.21	7.00	7.35	8.11	8.35	9.01	9.35
Köndringen	20.38		21.38		22.38	23.18	23.49			6.24		7.38		8.38		9.38
Teningen-Mundingen	20.40		21.40		22.40	23.20	23.51			6.26		7.40		8.40		9.40
Emmendingen	20.43	21.20	21.43	22.21	22.43	23.23	23.54	0.41	1.40	6.29	7.05	7.43	8.15	8.43	9.05	9.43
Kollmarsreute	20.46		21.46		22.46	23.26	23.57			6.32		7.46		8.46		9.46
Denzlingen	20.49	21.24	21.49	22.26	22.49	23.29	0.00	0.46	1.45	6.36		7.49	8.20	8.49	9.10	9.49
Gundelfingen	20.52		21.52		22.52	23.32	0.03			6.39		7.52		8.52		9.52
Freiburg-Zähringen								0.06								
Freiburg-Herdern								0.08					8.26			
Freiburg (Brsg) Hbf	20.56	21.30	21.56	22.32	22.56	23.36	0.10	0.51	1.50	6.44	7.16	7.56	8.29	8.56	9.14	9.56

	Samstag																
Offenburg	9.46	10.06	10.35	11.06	11.47	12.04	12.26	13.06	13.47	14.06	14.35	15.06	15.47	16.06	16.35	17.06	17.47
Lahr	9.57	10.17	10.45	11.17	11.57	12.15	12.36	13.17	13.57	14.17	14.45	15.17	15.57	16.17	16.45	17.17	17.57
Herbolzheim	10.08	10.28	10.53	11.28	12.08	12.26	12.52	13.28	14.08	14.28	14.52	15.28	16.08	16.28	16.52	17.28	18.08
Kenzingen	10.11	10.31	10.56	11.31	12.11	12.29	12.55	13.31	14.11	14.31	14.55	15.31	16.11	16.31	16.55	17.31	18.11
Riegel-Malterdingen	10.15	10.35	11.00	11.35	12.15	12.33	12.59	13.35	14.15	14.35	14.59	15.35	16.15	16.35	16.59	17.35	18.15
Köndringen		10.38		11.38		12.36		13.38		14.38		15.38		16.38		17.38	
Teningen-Mundingen		10.40		11.40		12.38		13.40		14.40		15.40		16.40		17.40	
Emmendingen	10.20	10.43	11.04	11.43	12.20	12.43	13.04	13.43	14.20	14.43	15.04	15.43	16.20	16.43	17.04	17.43	18.20
Kollmarsreute		10.46		11.46		12.46		13.46		14.46		15.46		16.46		17.46	
Denzlingen	10.26	10.49	11.09	11.49	12.25	12.49	13.09	13.49	14.24	14.50	15.09	15.49	16.24	16.49	17.09	17.49	18.24
Gundelfingen		10.52		11.52		12.52		13.52		14.52		15.52		16.52		17.52	
Freiburg (Brsg) Hbf	10.31	10.56	11.15	11.56	12.30	12.56	13.15	13.56	14.30	14.56	15.15	15.56	16.30	16.56	17.15	17.56	18.30

E = verkehrt in den Nächten Freitag auf Samstag



703

## Offenburg → Lahr → Emmendingen → Freiburg

Hinweise	Samstag													So-/Ftg.		
														G		
Offenburg	18.06	18.36	19.06	19.37	20.06	20.46	21.06	21.41	22.06	22.46	23.17	0.07	1.07	5.52	6.34	7.06
Lahr	18.17	18.45	19.17	19.47	20.17	20.56	21.17	21.58	22.17	22.57	23.28	0.17	1.16	6.03	6.44	7.17
Herbolzheim	18.28	18.52	19.28	20.10	20.28	21.08	21.28	22.10	22.28	23.08	23.39	0.29	1.27	6.14	6.52	7.28
Kenzingen	18.31	18.55	19.31	20.13	20.31	21.11	21.31	22.13	22.31	23.11	23.42	0.33	1.30	6.17	6.56	7.31
Riegel-Malterdingen	18.35	18.59	19.35	20.17	20.35	21.15	21.35	22.17	22.35	23.15	23.46	0.37	1.35	6.21	7.00	7.35
Köndringen	18.38		19.38		20.38		21.38		22.38	23.18	23.49			6.24		7.38
Teningen-Mundingen	18.40		19.40		20.40		21.40		22.40	23.20	23.51			6.26		7.40
Emmendingen	18.43	19.04	19.43	20.22	20.43	21.20	21.43	22.21	22.43	23.23	23.54	0.41	1.40	6.29	7.05	7.43
Kollmarsreute	18.46		19.46		20.46		21.46		22.46	23.26	23.57			6.32		7.46
Denzlingen	18.49	19.09	19.49	20.26	20.49	21.24	21.49	22.26	22.49	23.29	0.00	0.46	1.45	6.36		7.49
Gundelfingen	18.52		19.52		20.52		21.52		22.52	23.32	0.03			6.39		7.52
Freiburg-Zähringen											0.06					
Freiburg-Herdern											0.08					
Freiburg (Brsg) Hbf	18.56	19.15	19.56	20.32	20.56	21.30	21.56	22.32	22.56	23.36	0.10	0.51	1.50	6.44	7.16	7.56

	Sonn- und Feiertage																
Offenburg	7.42	8.06	8.36	9.06	9.46	10.06	10.35	11.06	11.47	12.04	12.26	13.06	13.47	14.06	14.35	15.06	15.47
Lahr	7.52	8.17	8.46	9.17	9.57	10.17	10.45	11.17	11.57	12.15	12.36	13.17	13.57	14.17	14.45	15.17	15.57
Herbolzheim	8.03	8.28	8.55	9.28	10.08	10.28	10.53	11.28	12.08	12.26	12.52	13.28	14.08	14.28	14.52	15.28	16.08
Kenzingen	8.07	8.31	8.57	9.31	10.11	10.31	10.56	11.31	12.11	12.29	12.55	13.31	14.11	14.31	14.55	15.31	16.11
Riegel-Malterdingen	8.11	8.35	9.01	9.35	10.15	10.35	11.00	11.35	12.15	12.33	12.59	13.35	14.15	14.35	14.59	15.35	16.15
Köndringen		8.38		9.38		10.38		11.38		12.36		13.38		14.38		15.38	
Teningen-Mundingen		8.40		9.40		10.40		11.40		12.38		13.40		14.40		15.40	
Emmendingen	8.15	8.43	9.05	9.43	10.20	10.43	11.04	11.43	12.20	12.43	13.04	13.43	14.20	14.43	15.04	15.43	16.20
Kollmarsreute		8.46		9.46		10.46		11.46		12.46		13.46		14.46		15.46	
Denzlingen	8.20	8.49	9.10	9.49	10.26	10.49	11.09	11.49	12.25	12.49	13.09	13.49	14.24	14.50	15.09	15.49	16.24
Gundelfingen		8.52		9.52		10.52		11.52		12.52		13.52		14.52		15.52	
Freiburg-Herdern	8.26																
Freiburg (Brsg) Hbf	8.29	8.56	9.14	9.56	10.31	10.56	11.15	11.56	12.30	12.56	13.15	13.56	14.30	14.56	15.15	15.56	16.30

G = verkehrt in den Nächten Samstag auf Sonntag

Aus Platzgründen sind nicht alle Haltepunkte zwischen Emmendingen und Offenburg aufgeführt!



**703**

**Offenburg → Lahr → Emmendingen → Freiburg**

	Sonn- und Feiertage															
Offenburg	16.06	16.35	17.06	17.47	18.06	18.36	19.06	19.37	20.06	20.46	21.06	21.41	22.06	22.46	23.17	0.07
Lahr	16.17	16.45	17.17	17.57	18.17	18.45	19.17	19.47	20.17	20.56	21.17	21.58	22.17	22.57	23.28	0.17
Herbolzheim	16.28	16.52	17.28	18.08	18.28	18.52	19.28	20.10	20.28	21.08	21.28	22.10	22.28	23.08	23.39	0.29
Kenzingen	16.31	16.55	17.31	18.11	18.31	18.55	19.31	20.13	20.31	21.11	21.31	22.13	22.31	23.11	23.42	0.33
Riegel-Malterdingen	16.35	16.59	17.35	18.15	18.35	18.59	19.35	20.17	20.35	21.15	21.35	22.17	22.35	23.15	23.46	0.37
Köndringen	16.38		17.38		18.38		19.38		20.38		21.38		22.38	23.18	23.49	
Teningen-Mundingen	16.40		17.40		18.40		19.40		20.40		21.40		22.40	23.20	23.51	
Emmendingen	16.43	17.04	17.43	18.20	18.43	19.04	19.43	20.22	20.43	21.20	21.43	22.21	22.43	23.23	23.54	0.41
Kollmarsreute	16.46		17.46		18.46		19.46		20.46		21.46		22.46	23.26	23.57	
Denzlingen	16.49	17.09	17.49	18.24	18.49	19.09	19.49	20.26	20.49	21.24	21.49	22.26	22.49	23.29	0.00	0.46
Gundelfingen	16.52		17.52		18.52		19.52		20.52		21.52		22.52	23.32	0.03	
Freiburg-Zähringen																0.06
Freiburg-Herdern																0.08
Freiburg (Brsg) Hbf	16.56	17.15	17.56	18.30	18.56	19.15	19.56	20.32	20.56	21.30	21.56	22.32	22.56	23.36	0.10	0.51





703

## Freiburg → Emmendingen → Lahr → Offenburg

	Montag - Freitag																
Freiburg (Brsg) Hbf	4.51	5.20	5.56	6.26	6.32	7.02	7.21	7.26	8.00	8.43	9.00	9.29	10.00	10.42	11.00	11.26	12.00
Freiburg-Herdern	4.53	5.22						7.28									
Freiburg-Zähringen	4.56	5.25															
Gundelfingen	4.58	5.28				7.06	7.25	8.04			9.04		10.04		11.04		12.04
Denzlingen	5.01	5.32	6.01	6.31	6.37	7.09	7.28	7.32	8.07	8.48	9.07	9.34	10.07	10.48	11.07	11.31	12.07
Kollmarsreute	5.04					7.12			8.10		9.10		10.10		11.10		12.10
Emmendingen	5.08	5.37	6.06	6.36	6.41	7.15	7.32	7.37	8.15	8.53	9.15	9.38	10.15	10.53	11.15	11.36	12.15
Teningen-Mundingen	5.10		6.08			7.17			8.17		9.17		10.17		11.17		12.17
Köndringen	5.13		6.11			7.20			8.19		9.19		10.19		11.19		12.19
Riegel-Malterdingen	5.16	5.42	6.14	6.41		7.23		7.42	8.22	8.57	9.22	9.43	10.22	10.57	11.22	11.41	12.22
Kenzingen	5.19	5.46	6.17	6.45		7.26		7.45	8.26	9.01	9.26	9.46	10.26	11.00	11.26	11.45	12.26
Herbolzheim	5.22	5.49	6.20	6.48		7.29		7.48	8.29	9.04	9.29	9.50	10.29	11.03	11.29	11.48	12.29
Lahr	5.33	6.00	6.31	7.00		7.41		7.59	8.40	9.13	9.40	10.01	10.40	11.11	11.40	12.00	12.40
Offenburg	5.44	6.12	6.44	7.12		7.55		8.12	8.52	9.22	9.52	10.13	10.52	11.21	11.52	12.11	12.52

	Montag - Freitag																
Freiburg (Brsg) Hbf	12.42	13.00	13.27	14.00	14.42	15.00	15.27	16.00	16.42	17.00	17.18	17.29	18.00	18.42	19.00	19.29	20.00
Gundelfingen		13.04		14.04		15.04		16.04		17.04			18.04		19.04		20.04
Denzlingen	12.48	13.07	13.32	14.07	14.48	15.07	15.33	16.07	16.48	17.07		17.34	18.07	18.48	19.07	19.34	20.07
Kollmarsreute		13.10		14.10				16.10		17.10			18.10		19.10		20.10
Emmendingen	12.53	13.15	13.38	14.15	14.53	15.14	15.38	16.15	16.53	17.15	17.29	17.40	18.15	18.53	19.15	19.40	20.15
Teningen-Mundingen		13.17		14.17		15.17		16.17		17.17			18.17		19.17		20.17
Köndringen		13.19		14.19		15.19		16.19		17.19			18.19		19.19		20.19
Riegel-Malterdingen	12.57	13.22	13.43	14.22	14.57	15.22	15.43	16.22	16.57	17.22		17.44	18.22	18.57	19.22	19.44	20.22
Kenzingen	13.01	13.26	13.47	14.26	15.00	15.25	15.46	16.26	17.01	17.26		17.48	18.26	19.01	19.26	19.48	20.26
Herbolzheim	13.04	13.29	13.50	14.29	15.03	15.29	15.50	16.29	17.04	17.29		17.52	18.29	19.05	19.29	19.52	20.29
Lahr	13.11	13.40	14.01	14.40	15.12	15.41	16.02	16.40	17.11	17.40	17.47	18.03	18.40	19.12	19.40	20.03	20.40
Offenburg	13.21	13.52	14.12	14.52	15.29	15.52	16.13	16.52	17.21	17.52	17.58	18.14	18.52	19.21	19.52	20.14	20.52

Aus Platzgründen sind nicht alle Haltepunkte zwischen Emmendingen und Offenburg aufgeführt!



703

Freiburg → Emmendingen → Lahr → Offenburg

	Montag - Freitag							Samstag								
Freiburg (Brsg) Hbf	20.42	21.00	21.27	22.00	22.42	23.20	0.10	4.51	5.20	5.56	6.26	7.26	8.00	8.43	9.00	9.29
Freiburg-Herdern							0.12	4.53	5.22			7.28				
Freiburg-Zähringen							0.14	4.56	5.25							
Gundelfingen		21.04		22.04		23.24	0.17	4.58	5.28			8.04		9.04		
Denzlingen	20.48	21.07	21.33	22.07	22.48	23.27	0.20	5.01	5.32	6.01	6.31	7.32	8.07	8.48	9.07	9.34
Kollmarsreute		21.10		22.10		23.30	0.23	5.04					8.10		9.10	
Emmendingen	20.53	21.15	21.38	22.15	22.53	23.33	0.26	5.08	5.37	6.06	6.36	7.37	8.15	8.53	9.15	9.38
Teningen-Mundingen		21.17		22.17		23.35	0.29	5.10		6.08			8.17		9.17	
Köndringen		21.19		22.19		23.37	0.31	5.13		6.11			8.19		9.19	
Riegel-Malterdingen	20.57	21.22	21.43	22.22	22.57	23.40	0.34	5.16	5.42	6.14	6.41	7.42	8.22	8.57	9.22	9.43
Kenzingen	21.01	21.26	21.46	22.26	23.00	23.44	0.38	5.19	5.46	6.17	6.45	7.45	8.26	9.01	9.26	9.46
Herbolzheim	21.05	21.29	21.50	22.29	23.03	23.47	0.41	5.22	5.49	6.20	6.48	7.48	8.29	9.04	9.29	9.50
Lahr	21.12	21.40	22.02	22.40	23.11	23.57	0.54	5.33	6.00	6.31	7.00	7.59	8.40	9.13	9.40	10.01
Offenburg	21.21	21.52	22.13	22.52	23.21	0.10	1.06	5.44	6.12	6.44	7.12	8.12	8.52	9.22	9.52	10.13

	Samstag																
Freiburg (Brsg) Hbf	10.00	10.42	11.00	11.26	12.00	12.42	13.00	13.27	14.00	14.42	15.00	15.27	16.00	16.42	17.00	17.29	18.00
Gundelfingen	10.04		11.04		12.04		13.04		14.04		15.04		16.04		17.04		18.04
Denzlingen	10.07	10.48	11.07	11.31	12.07	12.48	13.07	13.32	14.07	14.48	15.07	15.33	16.07	16.48	17.07	17.34	18.07
Kollmarsreute	10.10		11.10		12.10		13.10		14.10				16.10		17.10		18.10
Emmendingen	10.15	10.53	11.15	11.36	12.15	12.53	13.15	13.38	14.15	14.53	15.14	15.38	16.15	16.53	17.15	17.40	18.15
Teningen-Mundingen	10.17		11.17		12.17		13.17		14.17		15.17		16.17		17.17		18.17
Köndringen	10.19		11.19		12.19		13.19		14.19		15.19		16.19		17.19		18.19
Riegel-Malterdingen	10.22	10.57	11.22	11.41	12.22	12.57	13.22	13.43	14.22	14.57	15.22	15.43	16.22	16.57	17.22	17.44	18.22
Kenzingen	10.26	11.00	11.26	11.45	12.26	13.01	13.26	13.47	14.26	15.00	15.25	15.46	16.26	17.01	17.26	17.48	18.26
Herbolzheim	10.29	11.03	11.29	11.48	12.29	13.04	13.29	13.50	14.29	15.03	15.29	15.50	16.29	17.04	17.29	17.52	18.29
Lahr	10.40	11.11	11.40	12.00	12.40	13.11	13.40	14.01	14.40	15.12	15.41	16.02	16.40	17.11	17.40	18.03	18.40
Offenburg	10.52	11.21	11.52	12.11	12.52	13.21	13.52	14.12	14.52	15.29	15.52	16.13	16.52	17.21	17.52	18.14	18.52



703

Freiburg → Emmendingen → Lahr → Offenburg

	Samstag										Sonn- und Feiertage					
	Freiburg (Brs) Hbf	18.42	19.00	19.29	20.00	20.42	21.00	21.27	22.00	22.42	23.20	0.10	4.51	5.56	6.26	7.26
Freiburg-Herdern											0.12	4.53			7.28	
Freiburg-Zähringen											0.14	4.56				
Gundelfingen		19.04		20.04		21.04		22.04		23.24	0.17	4.58				8.04
Denzlingen	18.48	19.07	19.34	20.07	20.48	21.07	21.33	22.07	22.48	23.27	0.20	5.01	6.01	6.31	7.32	8.07
Kollmarsreute		19.10		20.10		21.10		22.10		23.30	0.23	5.04				8.10
Emmendingen	18.53	19.15	19.40	20.15	20.53	21.15	21.38	22.15	22.53	23.33	0.26	5.08	6.06	6.36	7.37	8.15
Teningen-Mundingen		19.17		20.17		21.17		22.17		23.35	0.29	5.10	6.08			8.17
Köndringen		19.19		20.19		21.19		22.19		23.37	0.31	5.13	6.11			8.19
Riegel-Malterdingen	18.57	19.22	19.44	20.22	20.57	21.22	21.43	22.22	22.57	23.40	0.34	5.16	6.14	6.41	7.42	8.22
Kenzingen	19.01	19.26	19.48	20.26	21.01	21.26	21.46	22.26	23.00	23.44	0.38	5.19	6.17	6.45	7.45	8.26
Herbolzheim	19.05	19.29	19.52	20.29	21.05	21.29	21.50	22.29	23.03	23.47	0.41	5.22	6.20	6.48	7.48	8.29
Lahr	19.12	19.40	20.03	20.40	21.12	21.40	22.02	22.40	23.11	23.57	0.54	5.33	6.31	7.00	7.59	8.40
Offenburg	19.21	19.52	20.14	20.52	21.21	21.52	22.13	22.52	23.21	0.10	1.06	5.44	6.44	7.12	8.12	8.52

	Sonn- und Feiertage																
Freiburg (Brs) Hbf	8.43	9.00	9.29	10.00	10.42	11.00	11.29	12.00	12.42	13.00	13.27	14.00	14.42	15.00	15.27	16.00	16.42
Gundelfingen		9.04		10.04		11.04		12.04		13.04		14.04		15.04		16.04	
Denzlingen	8.48	9.07	9.34	10.07	10.48	11.07	11.34	12.07	12.48	13.07	13.32	14.07	14.48	15.07	15.33	16.07	16.48
Kollmarsreute		9.10		10.10		11.10		12.10		13.10		14.10				16.10	
Emmendingen	8.53	9.15	9.38	10.15	10.53	11.15	11.39	12.15	12.53	13.15	13.38	14.15	14.53	15.14	15.38	16.15	16.53
Teningen-Mundingen		9.17		10.17		11.17		12.17		13.17		14.17		15.17		16.17	
Köndringen		9.19		10.19		11.19		12.19		13.19		14.19		15.19		16.19	
Riegel-Malterdingen	8.57	9.22	9.43	10.22	10.57	11.22	11.44	12.22	12.57	13.22	13.43	14.22	14.57	15.22	15.43	16.22	16.57
Kenzingen	9.01	9.26	9.46	10.26	11.00	11.26	11.48	12.26	13.01	13.26	13.47	14.26	15.00	15.25	15.46	16.26	17.01
Herbolzheim	9.04	9.29	9.50	10.29	11.03	11.29	11.51	12.29	13.04	13.29	13.50	14.29	15.03	15.29	15.50	16.29	17.04
Lahr	9.13	9.40	10.01	10.40	11.11	11.40	12.03	12.40	13.11	13.40	14.01	14.40	15.12	15.41	16.02	16.40	17.11
Offenburg	9.22	9.52	10.13	10.52	11.21	11.52	12.14	12.52	13.21	13.52	14.12	14.52	15.29	15.52	16.13	16.52	17.21

Aus Platzgründen sind nicht alle Haltepunkte zwischen Emmendingen und Offenburg aufgeführt!



**703**

**Freiburg → Emmendingen → Lahr → Offenburg**

	Sonn- und Feiertage													
Freiburg (Brsg) Hbf	17.00	17.29	18.00	18.42	19.00	19.29	20.00	20.42	21.00	21.27	22.00	22.42	23.20	0.10
Freiburg-Herdern														0.12
Freiburg-Zähringen														0.14
Gundelfingen	17.04		18.04		19.04		20.04		21.04		22.04		23.24	0.17
Denzlingen	17.07	17.34	18.07	18.48	19.07	19.34	20.07	20.48	21.07	21.33	22.07	22.48	23.27	0.20
Kollmarsreute	17.10		18.10		19.10		20.10		21.10		22.10		23.30	0.23
Emmendingen	17.15	17.40	18.15	18.53	19.15	19.40	20.15	20.53	21.15	21.38	22.15	22.53	23.33	0.26
Teningen-Mundingen	17.17		18.17		19.17		20.17		21.17		22.17		23.35	0.29
Köndringen	17.19		18.19		19.19		20.19		21.19		22.19		23.37	0.31
Riegel-Malterdingen	17.22	17.44	18.22	18.57	19.22	19.44	20.22	20.57	21.22	21.43	22.22	22.57	23.40	0.34
Kenzingen	17.26	17.48	18.26	19.01	19.26	19.48	20.26	21.01	21.26	21.46	22.26	23.00	23.44	0.38
Herbolzheim	17.29	17.52	18.29	19.05	19.29	19.52	20.29	21.05	21.29	21.50	22.29	23.03	23.47	0.41
Lahr	17.40	18.03	18.40	19.12	19.40	20.03	20.40	21.12	21.40	22.02	22.40	23.11	23.57	0.54
Offenburg	17.52	18.14	18.52	19.21	19.52	20.14	20.52	21.21	21.52	22.13	22.52	23.21	0.10	1.06



- Über 500.000 Fahrgäste jährlich
- Rund 280 Fahrten in der Woche
- 6 Displays in 6 Stadtbussen

# Werbung im Stadtbus!

Erreichen Sie mit unserer Verkehrsmittelwerbung jährlich über 500.000 Fahrgäste aus Emmendingen, Pendler aus der Region und Touristen.

*Mehr Infos:*



[www.stadtbus-em.de](http://www.stadtbus-em.de)

# Impressum

Dieses Fahrplanheft ist gültig ab dem 01. Januar 2025.

Kurzfristige Fahrplanänderungen der Verkehrsunternehmen entnehmen Sie den Fahrplanaushängen an den Haltestellen, der Presse oder der Website der Stadt Emmendingen.

Alle Angaben ohne Gewähr.

## Herausgeber:

Stadtwerke Emmendingen GmbH  
Am Gaswerk 1  
79312 Emmendingen

in Kooperation mit der

Stadt Emmendingen  
Landvogtei 10  
79312 Emmendingen

## Fahrplan-Satz:

IGDB - Verkehrsplanung + Beratung GmbH  
63303 Dreieich

## Auflage:

3.000 Stück. Gedruckt auf  
100 % Altpapier, ausgezeichnet  
mit dem blauen Umwelt-Engel.

*Das ÖPNV-Team der Stadt  
und der Stadtwerke  
wünscht Ihnen eine gute Fahrt!*

[www.stadtbus-em.de](http://www.stadtbus-em.de)





# Ganz einfach Strom.

Für Zuhause, im Unternehmen und als effiziente Ladelösung für Elektrofahrzeuge.

*Gleich unsere günstigen Strompreise sichern!*

Persönliche Beratung unter  
**07641/468 99-0** oder  
**Am Gaswerk 1 in Emmendingen.**

Online wechseln:  
**[www.swe-emmendingen.de](http://www.swe-emmendingen.de)**



Hier mehr erfahren!



# www.stadtbus-em.de



Auftraggeber des  
Stadtbusverkehrs:



Betreiber des  
Stadtbusverkehrs:



Verkehrsdienstleister:



Verkehrsverbund:

